

## **Графическое описание местоположения границ публичного сервитута**

Газопровод межпоселковый д. Савинская – д. Грибчиха – д. Пашнево – д. Дорофеево – д. Лыщиково – д. Халтурино – д. Белавино городской округ Орехово-Зуево Московской области  
(наименование объекта, местоположение границ которого описано (далее - объект))

**Графическое описание местоположения границ публичного сервитута  
Газопровод межпоселковый д. Савинская – д. Грибчиха – д. Пашнево – д. Дорофеево – д.  
Лышиково – д. Халтурино – д. Беладино городской округ Орехово-Зуево Московской  
области**

(наименование объекта, местоположение границ которого описано)

<b>№ п/п</b>	<b>Содержание</b>	<b>Номера листов</b>
<b>1</b>	<b>2</b>	<b>3</b>
1	Сведения об объекте	3
2	Сведения о местоположении границ объекта	4
3	Сведения о местоположении измененных (уточненных) границ объекта	78
4	План границ	

**Графическое описание местоположения границ публичного сервитута  
Газопровод межпоселковый д. Савинская – д. Грибчиха – д. Пашнево – д. Дорофеево – д.  
Лыщиково – д. Халтурино – д. Белавино городской округ Орехово-Зуево Московской  
области**

(наименование объекта, местоположение границ которого описано)

**Сведения об объекте**

№ п/п	Характеристики объекта	Описание характеристик
1	2	3
1	Местоположение объекта	Московская обл., г.о. Орехово-Зуевский
2	Площадь объекта ± величина погрешности определения площади ( $P \pm \Delta P$ )	85326±2556 кв.м
3	Иные характеристики объекта	<p>Публичный сервитут в целях складирования строительных и иных материалов, возведения некапитальных строений, сооружений (включая ограждения, бытовки, навесы) и (или) размещение строительной техники, которые необходимы для обеспечения строительства инженерного сооружения местного значения «Газопровод межпоселковый д. Савинская – д. Грибчиха – д. Пашнево – д. Дорофеево – д. Лыщиково – д. Халтурино – д. Белавино городской округ Орехово-Зуево Московской области», сроком на 3 года в пользу ООО «Газпром газификация» (ИНН - 7813655197, ОГРН - 1217800107744, юридический адрес и фактический адрес: 194044, г. Санкт-Петербург, вн. тер. г. Муниципальный округ Сампсониевское, пр-кт Большой Сампсониевский, д. 60, литера А, телефон: +7 (812) 613-33-00, электронная почта info@eoggazprom.ru).</p>

**Графическое описание местоположения границ публичного сервитута  
Газопровод межпоселковый д. Савинская – д. Грибчиха – д. Пашнево – д. Дорофеево – д.  
Лыщиково – д. Халтурино – д. Беладино городской округ Орехово-Зуево Московской  
области**

(наименование объекта, местоположение границ которого описано)

**Сведения о местоположении границ объекта**

1. Система координат МСК-50, зона 2					
2. Сведения о характерных точках границ объекта					
Обозначение характерных точек границ	Координаты, м		Метод определения координат характерной точки	Средняя квадратическа я погрешность положения характерной точки (M <sub>t</sub> ), м	Описание обозначения точки на местности (при наличии)
	X	Y			
1	2	3	4	5	6
1	462764,00	2303208,91	Аналитический метод	0,10	—
2	462762,93	2303211,72	Аналитический метод	0,10	—
3	462761,99	2303211,36	Аналитический метод	0,10	—
4	462762,96	2303208,82	Аналитический метод	0,10	—
1	462764,00	2303208,91	Аналитический метод	0,10	—
5	462738,54	2302525,29	Аналитический метод	0,10	—
6	462778,99	2302584,96	Аналитический метод	0,10	—
7	462783,61	2302714,98	Аналитический метод	0,10	—
8	462792,76	2302793,58	Аналитический метод	0,10	—
9	462789,76	2302793,76	Аналитический метод	0,10	—
10	462780,62	2302715,21	Аналитический метод	0,10	—
11	462776,03	2302585,93	Аналитический метод	0,10	—
12	462660,45	2302415,44	Аналитический метод	0,10	—
13	462581,24	2302393,24	Аналитический метод	0,10	—
14	462577,96	2302391,09	Аналитический метод	0,10	—
15	462579,06	2302389,42	Аналитический метод	0,10	—
16	462579,61	2302388,58	Аналитический метод	0,10	—
17	462582,49	2302390,48	Аналитический метод	0,10	—

**Графическое описание местоположения границ публичного сервитута  
Газопровод межпоселковый д. Савинская – д. Грибчиха – д. Пашнево – д. Дорофеево – д.  
Лыщиково – д. Халтурино – д. Беладино городской округ Орехово-Зуево Московской  
области**

(наименование объекта, местоположение границ которого описано)

**Сведения о местоположении границ объекта**

1	2	3	4	5	6
18	462662,32	2302412,85	Аналитический метод	0,10	—
19	462715,36	2302491,09	Аналитический метод	0,10	—
20	462714,53	2302491,65	Аналитический метод	0,10	—
21	462737,71	2302525,85	Аналитический метод	0,10	—
5	462738,54	2302525,29	Аналитический метод	0,10	—
22	459550,80	2307295,38	Аналитический метод	0,10	—
23	459590,84	2307330,07	Аналитический метод	0,10	—
24	459602,87	2307332,94	Аналитический метод	0,10	—
25	459602,14	2307335,85	Аналитический метод	0,10	—
26	459589,43	2307332,81	Аналитический метод	0,10	—
27	459548,82	2307297,64	Аналитический метод	0,10	—
28	459487,85	2307243,17	Аналитический метод	0,10	—
29	459488,52	2307242,43	Аналитический метод	0,10	—
30	459489,85	2307240,94	Аналитический метод	0,10	—
22	459550,80	2307295,38	Аналитический метод	0,10	—
31	460074,87	2307467,54	Аналитический метод	0,10	—
32	460092,25	2307484,15	Аналитический метод	0,10	—
33	460097,44	2307484,03	Аналитический метод	0,10	—
34	460097,59	2307490,87	Аналитический метод	0,10	—
35	460104,89	2307556,94	Аналитический метод	0,10	—
36	460115,97	2307611,79	Аналитический метод	0,10	—
37	460126,77	2307669,04	Аналитический метод	0,10	—

**Графическое описание местоположения границ публичного сервитута  
Газопровод межпоселковый д. Савинская – д. Грибчиха – д. Пашнево – д. Дорофеево – д.  
Лышиково – д. Халтурино – д. Беладино городской округ Орехово-Зуево Московской  
области**

(наименование объекта, местоположение границ которого описано)

**Сведения о местоположении границ объекта**

1	2	3	4	5	6
38	460152,79	2307782,33	Аналитический метод	0,10	—
39	460157,13	2307815,18	Аналитический метод	0,10	—
40	460149,70	2307816,43	Аналитический метод	0,10	—
41	460145,40	2307783,67	Аналитический метод	0,10	—
42	460119,44	2307670,61	Аналитический метод	0,10	—
43	460097,46	2307558,06	Аналитический метод	0,10	—
44	460090,14	2307491,70	Аналитический метод	0,10	—
45	460089,32	2307491,72	Аналитический метод	0,10	—
46	460071,93	2307475,10	Аналитический метод	0,10	—
47	460059,31	2307475,39	Аналитический метод	0,10	—
48	459962,51	2307472,93	Аналитический метод	0,10	—
49	459879,72	2307457,30	Аналитический метод	0,10	—
50	459697,01	2307375,16	Аналитический метод	0,10	—
51	459646,26	2307358,23	Аналитический метод	0,10	—
52	459613,02	2307350,28	Аналитический метод	0,10	—
53	459614,83	2307343,00	Аналитический метод	0,10	—
54	459648,32	2307351,01	Аналитический метод	0,10	—
55	459699,74	2307368,16	Аналитический метод	0,10	—
56	459881,99	2307450,09	Аналитический метод	0,10	—
57	459963,31	2307465,45	Аналитический метод	0,10	—
58	460059,32	2307467,89	Аналитический метод	0,10	—
31	460074,87	2307467,54	Аналитический метод	0,10	—
59	460106,72	2307483,82	Аналитический метод	0,10	—

**Графическое описание местоположения границ публичного сервитута  
Газопровод межпоселковый д. Савинская – д. Грибчиха – д. Пашнево – д. Дорофеево – д.  
Лышиково – д. Халтурино – д. Беладино городской округ Орехово-Зуево Московской  
области**

(наименование объекта, местоположение границ которого описано)

**Сведения о местоположении границ объекта**

1	2	3	4	5	6
60	460106,85	2307489,44	Аналитический метод	0,10	—
61	460101,68	2307491,48	Аналитический метод	0,10	—
62	460101,59	2307490,60	Аналитический метод	0,10	—
63	460101,43	2307483,94	Аналитический метод	0,10	—
59	460106,72	2307483,82	Аналитический метод	0,10	—
64	460133,62	2307667,59	Аналитический метод	0,10	—
65	460159,68	2307781,09	Аналитический метод	0,10	—
66	460169,68	2307856,69	Аналитический метод	0,10	—
67	460163,90	2307857,46	Аналитический метод	0,10	—
68	460134,15	2307861,39	Аналитический метод	0,10	—
69	460130,88	2307836,61	Аналитический метод	0,10	—
70	460159,47	2307832,82	Аналитический метод	0,10	—
71	460160,82	2307843,08	Аналитический метод	0,10	—
72	460159,06	2307843,32	Аналитический метод	0,10	—
73	460158,88	2307842,66	Аналитический метод	0,10	—
74	460158,77	2307842,33	Аналитический метод	0,10	—
75	460158,65	2307842,01	Аналитический метод	0,10	—
76	460158,52	2307841,70	Аналитический метод	0,10	—
77	460158,38	2307841,38	Аналитический метод	0,10	—
78	460158,23	2307841,08	Аналитический метод	0,10	—
79	460158,07	2307840,77	Аналитический метод	0,10	—
80	460157,90	2307840,48	Аналитический метод	0,10	—
81	460157,72	2307840,19	Аналитический метод	0,10	—

**Графическое описание местоположения границ публичного сервитута  
Газопровод межпоселковый д. Савинская – д. Грибчиха – д. Пашнево – д. Дорофеево – д.  
Лышиково – д. Халтурино – д. Беладино городской округ Орехово-Зуево Московской  
области**

(наименование объекта, местоположение границ которого описано)

**Сведения о местоположении границ объекта**

1	2	3	4	5	6
82	460157,53	2307839,90	Аналитический метод	0,10	—
83	460157,33	2307839,63	Аналитический метод	0,10	—
84	460157,12	2307839,36	Аналитический метод	0,10	—
85	460156,90	2307839,09	Аналитический метод	0,10	—
86	460156,68	2307838,84	Аналитический метод	0,10	—
87	460156,44	2307838,59	Аналитический метод	0,10	—
88	460156,20	2307838,35	Аналитический метод	0,10	—
89	460155,94	2307838,12	Аналитический метод	0,10	—
90	460155,68	2307837,90	Аналитический метод	0,10	—
91	460155,42	2307837,69	Аналитический метод	0,10	—
92	460155,14	2307837,48	Аналитический метод	0,10	—
93	460154,86	2307837,29	Аналитический метод	0,10	—
94	460154,57	2307837,10	Аналитический метод	0,10	—
95	460154,28	2307836,93	Аналитический метод	0,10	—
96	460153,98	2307836,76	Аналитический метод	0,10	—
97	460153,67	2307836,61	Аналитический метод	0,10	—
98	460153,05	2307836,33	Аналитический метод	0,10	—
99	460152,73	2307836,21	Аналитический метод	0,10	—
100	460152,40	2307836,10	Аналитический метод	0,10	—
101	460152,08	2307836,00	Аналитический метод	0,10	—
102	460151,75	2307835,91	Аналитический метод	0,10	—
103	460151,41	2307835,84	Аналитический метод	0,10	—
104	460151,08	2307835,77	Аналитический метод	0,10	—



**Графическое описание местоположения границ публичного сервитута  
Газопровод межпоселковый д. Савинская – д. Грибчиха – д. Пашнево – д. Дорофеево – д.  
Лыщиково – д. Халтурино – д. Беладино городской округ Орехово-Зуево Московской  
области**

(наименование объекта, местоположение границ которого описано)

**Сведения о местоположении границ объекта**

1	2	3	4	5	6
105	460150,40	2307835,67	Аналитический метод	0,10	—
106	460150,06	2307835,64	Аналитический метод	0,10	—
107	460149,72	2307835,62	Аналитический метод	0,10	—
108	460149,03	2307835,62	Аналитический метод	0,10	—
109	460148,35	2307835,66	Аналитический метод	0,10	—
110	460148,01	2307835,70	Аналитический метод	0,10	—
111	460145,04	2307836,10	Аналитический метод	0,10	—
112	460144,69	2307836,15	Аналитический метод	0,10	—
113	460144,35	2307836,21	Аналитический метод	0,10	—
114	460143,67	2307836,37	Аналитический метод	0,10	—
115	460143,34	2307836,47	Аналитический метод	0,10	—
116	460143,00	2307836,58	Аналитический метод	0,10	—
117	460142,36	2307836,84	Аналитический метод	0,10	—
118	460142,04	2307836,99	Аналитический метод	0,10	—
119	460141,73	2307837,14	Аналитический метод	0,10	—
120	460141,42	2307837,31	Аналитический метод	0,10	—
121	460140,82	2307837,67	Аналитический метод	0,10	—
122	460140,54	2307837,87	Аналитический метод	0,10	—
123	460140,26	2307838,08	Аналитический метод	0,10	—
124	460139,98	2307838,30	Аналитический метод	0,10	—
125	460139,72	2307838,52	Аналитический метод	0,10	—
126	460139,46	2307838,76	Аналитический метод	0,10	—
127	460139,21	2307839,00	Аналитический метод	0,10	—

**Графическое описание местоположения границ публичного сервитута  
Газопровод межпоселковый д. Савинская – д. Грибчиха – д. Пашнево – д. Дорофеево – д.  
Лышиково – д. Халтурино – д. Беладино городской округ Орехово-Зуево Московской  
области**

(наименование объекта, местоположение границ которого описано)

**Сведения о местоположении границ объекта**

1	2	3	4	5	6
128	460138,97	2307839,26	Аналитический метод	0,10	—
129	460138,74	2307839,52	Аналитический метод	0,10	—
130	460138,52	2307839,79	Аналитический метод	0,10	—
131	460138,10	2307840,35	Аналитический метод	0,10	—
132	460137,91	2307840,64	Аналитический метод	0,10	—
133	460137,73	2307840,94	Аналитический метод	0,10	—
134	460137,56	2307841,24	Аналитический метод	0,10	—
135	460137,40	2307841,55	Аналитический метод	0,10	—
136	460137,25	2307841,87	Аналитический метод	0,10	—
137	460137,11	2307842,19	Аналитический метод	0,10	—
138	460136,98	2307842,51	Аналитический метод	0,10	—
139	460136,86	2307842,84	Аналитический метод	0,10	—
140	460136,76	2307843,17	Аналитический метод	0,10	—
141	460136,58	2307843,85	Аналитический метод	0,10	—
142	460136,52	2307844,19	Аналитический метод	0,10	—
143	460136,46	2307844,54	Аналитический метод	0,10	—
144	460136,41	2307844,88	Аналитический метод	0,10	—
145	460136,38	2307845,23	Аналитический метод	0,10	—
146	460136,36	2307845,58	Аналитический метод	0,10	—
147	460136,35	2307845,93	Аналитический метод	0,10	—
148	460136,35	2307846,28	Аналитический метод	0,10	—
149	460136,37	2307846,63	Аналитический метод	0,10	—
150	460136,40	2307846,97	Аналитический метод	0,10	—

**Графическое описание местоположения границ публичного сервитута  
Газопровод межпоселковый д. Савинская – д. Грибчиха – д. Пашнево – д. Дорофеево – д.  
Лышиково – д. Халтурино – д. Беладино городской округ Орехово-Зуево Московской  
области**

(наименование объекта, местоположение границ которого описано)

**Сведения о местоположении границ объекта**

1	2	3	4	5	6
151	460136,44	2307847,32	Аналитический метод	0,10	—
152	460136,70	2307849,30	Аналитический метод	0,10	—
153	460136,75	2307849,65	Аналитический метод	0,10	—
154	460136,81	2307849,99	Аналитический метод	0,10	—
155	460136,89	2307850,33	Аналитический метод	0,10	—
156	460136,98	2307850,67	Аналитический метод	0,10	—
157	460137,08	2307851,00	Аналитический метод	0,10	—
158	460137,19	2307851,34	Аналитический метод	0,10	—
159	460137,31	2307851,66	Аналитический метод	0,10	—
160	460137,44	2307851,98	Аналитический метод	0,10	—
161	460137,59	2307852,30	Аналитический метод	0,10	—
162	460137,74	2307852,61	Аналитический метод	0,10	—
163	460137,91	2307852,92	Аналитический метод	0,10	—
164	460138,09	2307853,22	Аналитический метод	0,10	—
165	460138,28	2307853,52	Аналитический метод	0,10	—
166	460138,47	2307853,80	Аналитический метод	0,10	—
167	460138,68	2307854,08	Аналитический метод	0,10	—
168	460138,90	2307854,36	Аналитический метод	0,10	—
169	460139,36	2307854,88	Аналитический метод	0,10	—
170	460139,61	2307855,13	Аналитический метод	0,10	—
171	460139,86	2307855,37	Аналитический метод	0,10	—
172	460140,12	2307855,60	Аналитический метод	0,10	—
173	460140,39	2307855,82	Аналитический метод	0,10	—

**Графическое описание местоположения границ публичного сервитута  
Газопровод межпоселковый д. Савинская – д. Грибчиха – д. Пашнево – д. Дорофеево – д.  
Лыщиково – д. Халтурино – д. Беладино городской округ Орехово-Зуево Московской  
области**

(наименование объекта, местоположение границ которого описано)

**Сведения о местоположении границ объекта**

1	2	3	4	5	6
174	460140,95	2307856,24	Аналитический метод	0,10	—
175	460141,24	2307856,43	Аналитический метод	0,10	—
176	460141,54	2307856,61	Аналитический метод	0,10	—
177	460141,85	2307856,78	Аналитический метод	0,10	—
178	460142,15	2307856,94	Аналитический метод	0,10	—
179	460142,47	2307857,09	Аналитический метод	0,10	—
180	460142,79	2307857,23	Аналитический метод	0,10	—
181	460143,12	2307857,36	Аналитический метод	0,10	—
182	460143,44	2307857,48	Аналитический метод	0,10	—
183	460143,78	2307857,58	Аналитический метод	0,10	—
184	460144,11	2307857,67	Аналитический метод	0,10	—
185	460144,45	2307857,76	Аналитический метод	0,10	—
186	460144,80	2307857,83	Аналитический метод	0,10	—
187	460145,14	2307857,88	Аналитический метод	0,10	—
188	460145,49	2307857,93	Аналитический метод	0,10	—
189	460145,83	2307857,96	Аналитический метод	0,10	—
190	460146,18	2307857,98	Аналитический метод	0,10	—
191	460146,53	2307857,99	Аналитический метод	0,10	—
192	460146,88	2307857,99	Аналитический метод	0,10	—
193	460147,23	2307857,97	Аналитический метод	0,10	—
194	460147,58	2307857,94	Аналитический метод	0,10	—
195	460147,92	2307857,90	Аналитический метод	0,10	—
196	460150,90	2307857,51	Аналитический метод	0,10	—

**Графическое описание местоположения границ публичного сервитута  
Газопровод межпоселковый д. Савинская – д. Грибчиха – д. Пашнево – д. Дорофеево – д.  
Лыщиково – д. Халтурино – д. Беладино городской округ Орехово-Зуево Московской  
области**

(наименование объекта, местоположение границ которого описано)

**Сведения о местоположении границ объекта**

1	2	3	4	5	6
197	460151,24	2307857,46	Аналитический метод	0,10	—
198	460151,57	2307857,40	Аналитический метод	0,10	—
199	460151,91	2307857,32	Аналитический метод	0,10	—
200	460152,24	2307857,24	Аналитический метод	0,10	—
201	460152,56	2307857,14	Аналитический метод	0,10	—
202	460152,89	2307857,04	Аналитический метод	0,10	—
203	460153,21	2307856,92	Аналитический метод	0,10	—
204	460153,53	2307856,79	Аналитический метод	0,10	—
205	460153,84	2307856,65	Аналитический метод	0,10	—
206	460154,15	2307856,50	Аналитический метод	0,10	—
207	460154,45	2307856,34	Аналитический метод	0,10	—
208	460155,03	2307855,98	Аналитический метод	0,10	—
209	460155,32	2307855,79	Аналитический метод	0,10	—
210	460155,59	2307855,59	Аналитический метод	0,10	—
211	460155,86	2307855,38	Аналитический метод	0,10	—
212	460156,13	2307855,16	Аналитический метод	0,10	—
213	460156,63	2307854,70	Аналитический метод	0,10	—
214	460156,87	2307854,45	Аналитический метод	0,10	—
215	460157,10	2307854,20	Аналитический метод	0,10	—
216	460157,32	2307853,94	Аналитический метод	0,10	—
217	460157,53	2307853,67	Аналитический метод	0,10	—
218	460157,73	2307853,40	Аналитический метод	0,10	—
219	460157,93	2307853,11	Аналитический метод	0,10	—

**Графическое описание местоположения границ публичного сервитута  
Газопровод межпоселковый д. Савинская – д. Грибчиха – д. Пашнево – д. Дорофеево – д.  
Лыщиково – д. Халтурино – д. Беладино городской округ Орехово-Зуево Московской  
области**

(наименование объекта, местоположение границ которого описано)

**Сведения о местоположении границ объекта**

1	2	3	4	5	6
220	460158,11	2307852,83	Аналитический метод	0,10	—
221	460158,45	2307852,23	Аналитический метод	0,10	—
222	460158,60	2307851,92	Аналитический метод	0,10	—
223	460158,88	2307851,30	Аналитический метод	0,10	—
224	460159,00	2307850,98	Аналитический метод	0,10	—
225	460159,11	2307850,65	Аналитический метод	0,10	—
226	460159,21	2307850,33	Аналитический метод	0,10	—
227	460159,29	2307850,00	Аналитический метод	0,10	—
228	460159,37	2307849,66	Аналитический метод	0,10	—
229	460159,43	2307849,33	Аналитический метод	0,10	—
230	460159,49	2307848,99	Аналитический метод	0,10	—
231	460159,53	2307848,65	Аналитический метод	0,10	—
232	460159,56	2307848,31	Аналитический метод	0,10	—
233	460159,58	2307847,97	Аналитический метод	0,10	—
234	460159,59	2307847,63	Аналитический метод	0,10	—
235	460159,58	2307847,28	Аналитический метод	0,10	—
236	460165,31	2307846,53	Аналитический метод	0,10	—
237	460156,73	2307781,62	Аналитический метод	0,10	—
238	460130,69	2307668,22	Аналитический метод	0,10	—
239	460119,90	2307611,02	Аналитический метод	0,10	—
240	460108,84	2307556,32	Аналитический метод	0,10	—
241	460102,30	2307497,10	Аналитический метод	0,10	—
242	460105,37	2307497,56	Аналитический метод	0,10	—

**Графическое описание местоположения границ публичного сервитута  
Газопровод межпоселковый д. Савинская – д. Грибчиха – д. Пашнево – д. Дорофеево – д.  
Лышиково – д. Халтурино – д. Беладино городской округ Орехово-Зуево Московской  
области**

(наименование объекта, местоположение границ которого описано)

**Сведения о местоположении границ объекта**

1	2	3	4	5	6
243	460111,81	2307555,87	Аналитический метод	0,10	—
64	460133,62	2307667,59	Аналитический метод	0,10	—
244	459884,10	2307443,37	Аналитический метод	0,10	—
245	459964,05	2307458,47	Аналитический метод	0,10	—
246	460059,33	2307460,89	Аналитический метод	0,10	—
247	460077,61	2307460,47	Аналитический метод	0,10	—
248	460094,99	2307477,08	Аналитический метод	0,10	—
249	460106,56	2307476,82	Аналитический метод	0,10	—
250	460106,63	2307479,82	Аналитический метод	0,10	—
251	460093,82	2307480,11	Аналитический метод	0,10	—
252	460076,43	2307463,50	Аналитический метод	0,10	—
253	460059,33	2307463,89	Аналитический метод	0,10	—
254	459963,73	2307461,46	Аналитический метод	0,10	—
255	459883,20	2307446,25	Аналитический метод	0,10	—
256	459701,19	2307364,43	Аналитический метод	0,10	—
257	459649,42	2307347,16	Аналитический метод	0,10	—
258	459615,79	2307339,12	Аналитический метод	0,10	—
259	459616,51	2307336,20	Аналитический метод	0,10	—
260	459650,25	2307344,28	Аналитический метод	0,10	—
261	459702,29	2307361,63	Аналитический метод	0,10	—
244	459884,10	2307443,37	Аналитический метод	0,10	—
262	460662,64	2307434,47	Аналитический метод	0,10	—

**Графическое описание местоположения границ публичного сервитута  
Газопровод межпоселковый д. Савинская – д. Грибчиха – д. Пашнево – д. Дорофеево – д.  
Лышиково – д. Халтурино – д. Беладино городской округ Орехово-Зуево Московской  
области**

(наименование объекта, местоположение границ которого описано)

**Сведения о местоположении границ объекта**

1	2	3	4	5	6
263	460663,34	2307440,93	Аналитический метод	0,10	—
264	460653,24	2307442,03	Аналитический метод	0,10	—
265	460652,75	2307437,56	Аналитический метод	0,10	—
266	460647,54	2307438,13	Аналитический метод	0,10	—
267	460576,77	2307440,44	Аналитический метод	0,10	—
268	460397,09	2307456,62	Аналитический метод	0,10	—
269	460245,69	2307475,64	Аналитический метод	0,10	—
270	460133,21	2307486,22	Аналитический метод	0,10	—
271	460122,12	2307486,47	Аналитический метод	0,10	—
272	460121,86	2307484,48	Аналитический метод	0,10	—
273	460133,09	2307484,22	Аналитический метод	0,10	—
274	460245,54	2307473,65	Аналитический метод	0,10	—
275	460396,79	2307454,64	Аналитический метод	0,10	—
276	460576,65	2307438,44	Аналитический метод	0,10	—
277	460647,39	2307436,13	Аналитический метод	0,10	—
262	460662,64	2307434,47	Аналитический метод	0,10	—
278	461649,60	2307583,06	Аналитический метод	0,10	—
279	461662,74	2307584,70	Аналитический метод	0,10	—
280	461662,50	2307586,68	Аналитический метод	0,10	—
281	461662,37	2307587,67	Аналитический метод	0,10	—
282	461648,97	2307586,00	Аналитический метод	0,10	—
283	461637,72	2307582,55	Аналитический метод	0,10	—
284	461638,01	2307581,60	Аналитический метод	0,10	—



**Графическое описание местоположения границ публичного сервитута  
Газопровод межпоселковый д. Савинская – д. Грибчиха – д. Пашнево – д. Дорофеево – д.  
Лышиково – д. Халтурино – д. Беладино городской округ Орехово-Зуево Московской  
области**

(наименование объекта, местоположение границ которого описано)

**Сведения о местоположении границ объекта**

1	2	3	4	5	6
285	461638,60	2307579,69	Аналитический метод	0,10	—
278	461649,60	2307583,06	Аналитический метод	0,10	—
286	461315,21	2307514,19	Аналитический метод	0,10	—
287	461573,07	2307567,97	Аналитический метод	0,10	—
288	461636,25	2307587,33	Аналитический метод	0,10	—
289	461636,54	2307586,38	Аналитический метод	0,10	—
290	461648,13	2307589,93	Аналитический метод	0,10	—
291	461718,09	2307599,65	Аналитический метод	0,10	—
292	461841,70	2307630,29	Аналитический метод	0,10	—
293	461896,18	2307651,28	Аналитический метод	0,10	—
294	461895,46	2307653,15	Аналитический метод	0,10	—
295	461841,10	2307632,20	Аналитический метод	0,10	—
296	461717,72	2307601,62	Аналитический метод	0,10	—
297	461661,51	2307594,62	Аналитический метод	0,10	—
298	461660,95	2307599,08	Аналитический метод	0,10	—
299	461646,55	2307597,29	Аналитический метод	0,10	—
300	461634,35	2307593,55	Аналитический метод	0,10	—
301	461635,66	2307589,25	Аналитический метод	0,10	—
302	461572,57	2307569,91	Аналитический метод	0,10	—
303	461314,85	2307516,16	Аналитический метод	0,10	—
304	461130,35	2307483,39	Аналитический метод	0,10	—
305	460854,20	2307433,75	Аналитический метод	0,10	—
306	460807,74	2307427,83	Аналитический метод	0,10	—

**Графическое описание местоположения границ публичного сервитута  
Газопровод межпоселковый д. Савинская – д. Грибчиха – д. Пашнево – д. Дорофеево – д.  
Лышиково – д. Халтурино – д. Беладино городской округ Орехово-Зуево Московской  
области**

(наименование объекта, местоположение границ которого описано)

**Сведения о местоположении границ объекта**

1	2	3	4	5	6
307	460714,00	2307430,88	Аналитический метод	0,10	—
308	460676,77	2307434,94	Аналитический метод	0,10	—
309	460676,55	2307432,95	Аналитический метод	0,10	—
310	460713,86	2307428,88	Аналитический метод	0,10	—
311	460807,84	2307425,83	Аналитический метод	0,10	—
312	460854,62	2307431,78	Аналитический метод	0,10	—
313	461130,70	2307481,42	Аналитический метод	0,10	—
286	461315,21	2307514,19	Аналитический метод	0,10	—
314	462517,50	2303257,31	Аналитический метод	0,10	—
315	462512,35	2303258,13	Аналитический метод	0,10	—
316	462343,07	2303278,39	Аналитический метод	0,10	—
317	462359,83	2303418,48	Аналитический метод	0,10	—
318	462362,10	2303464,53	Аналитический метод	0,10	—
319	462356,62	2303510,53	Аналитический метод	0,10	—
320	462351,07	2303629,10	Аналитический метод	0,10	—
321	462353,46	2303680,68	Аналитический метод	0,10	—
322	462121,23	2303756,01	Аналитический метод	0,10	—
323	462128,68	2303779,00	Аналитический метод	0,10	—
324	462181,01	2303967,49	Аналитический метод	0,10	—
325	462201,57	2304185,32	Аналитический метод	0,10	—
326	462204,81	2304374,70	Аналитический метод	0,10	—
327	462233,15	2304483,55	Аналитический метод	0,10	—
328	462266,45	2304581,97	Аналитический метод	0,10	—

**Графическое описание местоположения границ публичного сервитута  
Газопровод межпоселковый д. Савинская – д. Грибчиха – д. Пашнево – д. Дорофеево – д.  
Лыщиково – д. Халтурино – д. Беладино городской округ Орехово-Зуево Московской  
области**

(наименование объекта, местоположение границ которого описано)

**Сведения о местоположении границ объекта**

1	2	3	4	5	6
329	462265,51	2304582,29	Аналитический метод	0,10	—
330	462264,11	2304582,77	Аналитический метод	0,10	—
331	462262,80	2304580,54	Аналитический метод	0,10	—
332	462230,27	2304484,41	Аналитический метод	0,10	—
333	462203,04	2304379,84	Аналитический метод	0,10	—
334	462201,59	2304361,87	Аналитический метод	0,10	—
335	462198,57	2304185,49	Аналитический метод	0,10	—
336	462178,05	2303968,03	Аналитический метод	0,10	—
337	462125,81	2303779,86	Аналитический метод	0,10	—
338	462117,45	2303754,08	Аналитический метод	0,10	—
339	462350,36	2303678,54	Аналитический метод	0,10	—
340	462348,07	2303629,10	Аналитический метод	0,10	—
341	462353,63	2303510,29	Аналитический метод	0,10	—
342	462359,09	2303464,43	Аналитический метод	0,10	—
343	462356,84	2303418,73	Аналитический метод	0,10	—
344	462339,74	2303275,76	Аналитический метод	0,10	—
345	462501,05	2303256,46	Аналитический метод	0,10	—
314	462517,50	2303257,31	Аналитический метод	0,10	—
346	462373,52	2304905,61	Аналитический метод	0,10	—
347	462402,41	2304994,43	Аналитический метод	0,10	—
348	462422,53	2305019,85	Аналитический метод	0,10	—
349	462420,17	2305021,71	Аналитический метод	0,10	—
350	462407,03	2305005,10	Аналитический метод	0,10	—

**Графическое описание местоположения границ публичного сервитута  
Газопровод межпоселковый д. Савинская – д. Грибчиха – д. Пашнево – д. Дорофеево – д.  
Лыщиково – д. Халтурино – д. Беладино городской округ Орехово-Зуево Московской  
области**

(наименование объекта, местоположение границ которого описано)

**Сведения о местоположении границ объекта**

1	2	3	4	5	6
351	462406,95	2305005,00	Аналитический метод	0,10	—
352	462399,72	2304995,87	Аналитический метод	0,10	—
353	462396,12	2304984,79	Аналитический метод	0,10	—
354	462396,07	2304984,64	Аналитический метод	0,10	—
355	462371,51	2304909,13	Аналитический метод	0,10	—
356	462371,05	2304907,72	Аналитический метод	0,10	—
357	462369,73	2304907,05	Аналитический метод	0,10	—
358	462357,22	2304900,68	Аналитический метод	0,10	—
359	462352,08	2304898,07	Аналитический метод	0,10	—
360	462350,30	2304892,58	Аналитический метод	0,10	—
361	462348,62	2304887,43	Аналитический метод	0,10	—
362	462350,53	2304886,81	Аналитический метод	0,10	—
363	462351,48	2304886,50	Аналитический метод	0,10	—
364	462354,55	2304895,95	Аналитический метод	0,10	—
346	462373,52	2304905,61	Аналитический метод	0,10	—
365	462771,10	2303209,94	Аналитический метод	0,10	—
366	462765,39	2303224,86	Аналитический метод	0,10	—
367	462530,28	2303262,36	Аналитический метод	0,10	—
368	462530,99	2303266,81	Аналитический метод	0,10	—
369	462513,94	2303269,53	Аналитический метод	0,10	—
370	462355,86	2303288,44	Аналитический метод	0,10	—
371	462371,30	2303417,51	Аналитический метод	0,10	—
372	462373,64	2303464,93	Аналитический метод	0,10	—

**Графическое описание местоположения границ публичного сервитута  
Газопровод межпоселковый д. Савинская – д. Грибчиха – д. Пашнево – д. Дорофеево – д.  
Лыщиково – д. Халтурино – д. Беладино городской округ Орехово-Зуево Московской  
области**

(наименование объекта, местоположение границ которого описано)

**Сведения о местоположении границ объекта**

1	2	3	4	5	6
373	462368,09	2303511,49	Аналитический метод	0,10	—
374	462362,58	2303629,10	Аналитический метод	0,10	—
375	462365,36	2303688,91	Аналитический метод	0,10	—
376	462135,71	2303763,40	Аналитический метод	0,10	—
377	462139,70	2303775,68	Аналитический метод	0,10	—
378	462192,36	2303965,39	Аналитический метод	0,10	—
379	462213,06	2304184,68	Аналитический метод	0,10	—
380	462216,28	2304373,13	Аналитический метод	0,10	—
381	462244,17	2304480,26	Аналитический метод	0,10	—
382	462277,35	2304578,29	Аналитический метод	0,10	—
383	462273,08	2304579,73	Аналитический метод	0,10	—
384	462284,54	2304613,59	Аналитический метод	0,10	—
385	462320,58	2304768,91	Аналитический метод	0,10	—
386	462358,65	2304885,92	Аналитический метод	0,10	—
387	462362,93	2304884,53	Аналитический метод	0,10	—
388	462364,01	2304887,87	Аналитический метод	0,10	—
389	462376,08	2304894,01	Аналитический метод	0,10	—
390	462382,99	2304897,52	Аналитический метод	0,10	—
391	462385,38	2304904,88	Аналитический метод	0,10	—
392	462401,70	2304955,06	Аналитический метод	0,10	—
393	462399,48	2304956,38	Аналитический метод	0,10	—
394	462404,12	2304962,51	Аналитический метод	0,10	—
395	462409,91	2304980,30	Аналитический метод	0,10	—

**Графическое описание местоположения границ публичного сервитута  
Газопровод межпоселковый д. Савинская – д. Грибчиха – д. Пашнево – д. Дорофеево – д.  
Лыщиково – д. Халтурино – д. Беладино городской округ Орехово-Зуево Московской  
области**

(наименование объекта, местоположение границ которого описано)

**Сведения о местоположении границ объекта**

1	2	3	4	5	6
396	462412,71	2304988,91	Аналитический метод	0,10	—
397	462418,33	2304996,01	Аналитический метод	0,10	—
398	462431,54	2305012,71	Аналитический метод	0,10	—
399	462425,66	2305017,37	Аналитический метод	0,10	—
400	462405,99	2304992,51	Аналитический метод	0,10	—
401	462376,81	2304902,80	Аналитический метод	0,10	—
402	462357,84	2304893,14	Аналитический метод	0,10	—
403	462355,28	2304885,27	Аналитический метод	0,10	—
404	462356,23	2304884,96	Аналитический метод	0,10	—
405	462318,65	2304769,44	Аналитический метод	0,10	—
406	462282,62	2304614,14	Аналитический метод	0,10	—
407	462271,19	2304580,37	Аналитический метод	0,10	—
408	462270,24	2304580,69	Аналитический метод	0,10	—
409	462236,98	2304482,41	Аналитический метод	0,10	—
410	462208,80	2304374,15	Аналитический метод	0,10	—
411	462205,56	2304185,10	Аналитический метод	0,10	—
412	462184,96	2303966,76	Аналитический метод	0,10	—
413	462132,51	2303777,84	Аналитический метод	0,10	—
414	462126,27	2303758,58	Аналитический метод	0,10	—
415	462357,60	2303683,55	Аналитический метод	0,10	—
416	462355,08	2303629,10	Аналитический метод	0,10	—
417	462360,61	2303510,87	Аналитический метод	0,10	—
418	462366,12	2303464,67	Аналитический метод	0,10	—

**Графическое описание местоположения границ публичного сервитута  
Газопровод межпоселковый д. Савинская – д. Грибчиха – д. Пашнево – д. Дорофеево – д.  
Лыщиково – д. Халтурино – д. Беладино городской округ Орехово-Зуево Московской  
области**

(наименование объекта, местоположение границ которого описано)

**Сведения о местоположении границ объекта**

1	2	3	4	5	6
419	462363,82	2303418,14	Аналитический метод	0,10	—
420	462347,52	2303281,88	Аналитический метод	0,10	—
421	462512,90	2303262,10	Аналитический метод	0,10	—
422	462534,87	2303258,59	Аналитический метод	0,10	—
423	462535,03	2303259,58	Аналитический метод	0,10	—
424	462763,94	2303223,06	Аналитический метод	0,10	—
425	462767,59	2303213,50	Аналитический метод	0,10	—
426	462766,66	2303213,15	Аналитический метод	0,10	—
427	462768,09	2303209,41	Аналитический метод	0,10	—
365	462771,10	2303209,94	Аналитический метод	0,10	—
428	462526,62	2302339,93	Аналитический метод	0,10	—
429	462549,72	2302355,14	Аналитический метод	0,10	—
430	462547,25	2302358,90	Аналитический метод	0,10	—
431	462583,46	2302382,73	Аналитический метод	0,10	—
432	462585,93	2302378,97	Аналитический метод	0,10	—
433	462587,32	2302379,89	Аналитический метод	0,10	—
434	462669,48	2302402,91	Аналитический метод	0,10	—
435	462724,88	2302484,64	Аналитический метод	0,10	—
436	462719,50	2302488,28	Аналитический метод	0,10	—
437	462718,67	2302488,85	Аналитический метод	0,10	—
438	462664,81	2302409,39	Аналитический метод	0,10	—
439	462584,17	2302386,79	Аналитический метод	0,10	—
440	462581,81	2302385,24	Аналитический метод	0,10	—

**Графическое описание местоположения границ публичного сервитута  
Газопровод межпоселковый д. Савинская – д. Грибчиха – д. Пашнево – д. Дорофеево – д.  
Лышиково – д. Халтурино – д. Беладино городской округ Орехово-Зуево Московской  
области**

(наименование объекта, местоположение границ которого описано)

**Сведения о местоположении границ объекта**

1	2	3	4	5	6
441	462582,36	2302384,40	Аналитический метод	0,10	—
442	462546,15	2302360,57	Аналитический метод	0,10	—
443	462545,60	2302361,40	Аналитический метод	0,10	—
444	462526,12	2302348,58	Аналитический метод	0,10	—
445	462403,76	2302409,97	Аналитический метод	0,10	—
446	462208,78	2302422,14	Аналитический метод	0,10	—
447	462077,09	2302400,49	Аналитический метод	0,10	—
448	462046,62	2302429,94	Аналитический метод	0,10	—
449	461938,45	2302428,10	Аналитический метод	0,10	—
450	461938,39	2302432,10	Аналитический метод	0,10	—
451	461940,39	2302432,13	Аналитический метод	0,10	—
452	462048,21	2302433,97	Аналитический метод	0,10	—
453	462078,43	2302404,76	Аналитический метод	0,10	—
454	462208,58	2302426,16	Аналитический метод	0,10	—
455	462305,58	2302420,11	Аналитический метод	0,10	—
456	462404,83	2302413,91	Аналитический метод	0,10	—
457	462525,85	2302353,19	Аналитический метод	0,10	—
458	462543,40	2302364,75	Аналитический метод	0,10	—
459	462542,85	2302365,58	Аналитический метод	0,10	—
460	462541,75	2302367,25	Аналитический метод	0,10	—
461	462525,64	2302356,65	Аналитический метод	0,10	—
462	462405,63	2302416,87	Аналитический метод	0,10	—
463	462208,43	2302429,17	Аналитический метод	0,10	—



**Графическое описание местоположения границ публичного сервитута  
Газопровод межпоселковый д. Савинская – д. Грибчиха – д. Пашнево – д. Дорофеево – д.  
Лышиково – д. Халтурино – д. Беладино городской округ Орехово-Зуево Московской  
области**

(наименование объекта, местоположение границ которого описано)

**Сведения о местоположении границ объекта**

1	2	3	4	5	6
464	462079,43	2302407,97	Аналитический метод	0,10	—
465	462049,40	2302436,99	Аналитический метод	0,10	—
466	461935,58	2302435,05	Аналитический метод	0,10	—
467	461935,76	2302433,19	Аналитический метод	0,10	—
468	461936,13	2302429,22	Аналитический метод	0,10	—
469	461936,32	2302427,24	Аналитический метод	0,10	—
470	461936,46	2302425,25	Аналитический метод	0,10	—
471	461936,78	2302420,57	Аналитический метод	0,10	—
472	462043,64	2302422,39	Аналитический метод	0,10	—
473	462074,59	2302392,48	Аналитический метод	0,10	—
474	462154,25	2302405,57	Аналитический метод	0,10	—
475	462154,08	2302407,60	Аналитический метод	0,10	—
476	462163,67	2302408,98	Аналитический метод	0,10	—
477	462171,73	2302410,48	Аналитический метод	0,10	—
478	462172,78	2302410,74	Аналитический метод	0,10	—
479	462188,15	2302413,45	Аналитический метод	0,10	—
480	462189,32	2302413,55	Аналитический метод	0,10	—
481	462205,60	2302414,01	Аналитический метод	0,10	—
482	462209,16	2302414,60	Аналитический метод	0,10	—
483	462215,47	2302414,21	Аналитический метод	0,10	—
484	462216,54	2302414,14	Аналитический метод	0,10	—
485	462401,77	2302402,58	Аналитический метод	0,10	—
428	462526,62	2302339,93	Аналитический метод	0,10	—

**Графическое описание местоположения границ публичного сервитута  
Газопровод межпоселковый д. Савинская – д. Грибчиха – д. Пашнево – д. Дорофеево – д.  
Лышиково – д. Халтурино – д. Беладино городской округ Орехово-Зуево Московской  
области**

(наименование объекта, местоположение границ которого описано)

**Сведения о местоположении границ объекта**

1	2	3	4	5	6
486	462530,91	2305157,66	Аналитический метод	0,10	—
487	462525,23	2305152,66	Аналитический метод	0,10	—
488	462520,48	2305148,46	Аналитический метод	0,10	—
489	462516,55	2305143,49	Аналитический метод	0,10	—
490	462512,64	2305138,55	Аналитический метод	0,10	—
491	462514,99	2305136,69	Аналитический метод	0,10	—
492	462522,66	2305146,39	Аналитический метод	0,10	—
493	462557,08	2305176,73	Аналитический метод	0,10	—
494	462562,44	2305179,88	Аналитический метод	0,10	—
495	462561,93	2305180,75	Аналитический метод	0,10	—
496	462560,90	2305182,46	Аналитический метод	0,10	—
497	462555,31	2305179,17	Аналитический метод	0,10	—
498	462549,86	2305174,37	Аналитический метод	0,10	—
499	462546,99	2305171,84	Аналитический метод	0,10	—
486	462530,91	2305157,66	Аналитический метод	0,10	—
500	462839,85	2305395,09	Аналитический метод	0,10	—
501	462835,49	2305399,69	Аналитический метод	0,10	—
502	462842,19	2305406,03	Аналитический метод	0,10	—
503	462849,06	2305405,84	Аналитический метод	0,10	—
504	462849,17	2305405,94	Аналитический метод	0,10	—
505	462842,06	2305409,03	Аналитический метод	0,10	—
506	462841,04	2305409,06	Аналитический метод	0,10	—
507	462836,34	2305404,62	Аналитический метод	0,10	—

**Графическое описание местоположения границ публичного сервитута  
Газопровод межпоселковый д. Савинская – д. Грибчиха – д. Пашнево – д. Дорофеево – д.  
Лышиково – д. Халтурино – д. Беладино городской округ Орехово-Зуево Московской  
области**

(наименование объекта, местоположение границ которого описано)

**Сведения о местоположении границ объекта**

1	2	3	4	5	6
508	462829,51	2305411,84	Аналитический метод	0,10	—
509	462826,52	2305409,18	Аналитический метод	0,10	—
510	462833,40	2305401,84	Аналитический метод	0,10	—
511	462831,25	2305399,81	Аналитический метод	0,10	—
512	462837,67	2305393,03	Аналитический метод	0,10	—
500	462839,85	2305395,09	Аналитический метод	0,10	—
513	462877,54	2305423,33	Аналитический метод	0,10	—
514	462887,52	2305435,84	Аналитический метод	0,10	—
515	462892,51	2305441,96	Аналитический метод	0,10	—
516	462897,56	2305448,15	Аналитический метод	0,10	—
517	462898,06	2305448,76	Аналитический метод	0,10	—
518	462905,59	2305462,23	Аналитический метод	0,10	—
519	462907,01	2305464,78	Аналитический метод	0,10	—
520	462922,06	2305485,28	Аналитический метод	0,10	—
521	462923,05	2305487,16	Аналитический метод	0,10	—
522	462923,40	2305488,47	Аналитический метод	0,10	—
523	462923,59	2305490,61	Аналитический метод	0,10	—
524	462894,13	2305450,21	Аналитический метод	0,10	—
525	462882,84	2305441,09	Аналитический метод	0,10	—
526	462854,92	2305405,87	Аналитический метод	0,10	—
527	462850,60	2305401,79	Аналитический метод	0,10	—
528	462843,74	2305401,98	Аналитический метод	0,10	—
529	462841,15	2305399,53	Аналитический метод	0,10	—

**Графическое описание местоположения границ публичного сервитута  
Газопровод межпоселковый д. Савинская – д. Грибчиха – д. Пашнево – д. Дорофеево – д.  
Лышиково – д. Халтурино – д. Беладино городской округ Орехово-Зуево Московской  
области**

(наименование объекта, местоположение границ которого описано)

**Сведения о местоположении границ объекта**

1	2	3	4	5	6
530	462848,18	2305392,10	Аналитический метод	0,10	—
531	462858,42	2305403,02	Аналитический метод	0,10	—
532	462875,03	2305420,28	Аналитический метод	0,10	—
513	462877,54	2305423,33	Аналитический метод	0,10	—
533	462410,45	2307848,17	Аналитический метод	0,10	—
534	462525,52	2307884,52	Аналитический метод	0,10	—
535	462611,24	2307911,61	Аналитический метод	0,10	—
536	462644,74	2307917,59	Аналитический метод	0,10	—
537	462675,44	2307917,00	Аналитический метод	0,10	—
538	462871,39	2307896,56	Аналитический метод	0,10	—
539	462886,51	2307908,83	Аналитический метод	0,10	—
540	462890,73	2307908,39	Аналитический метод	0,10	—
541	462890,94	2307910,38	Аналитический метод	0,10	—
542	462885,90	2307910,91	Аналитический метод	0,10	—
543	462870,77	2307898,64	Аналитический метод	0,10	—
544	462675,56	2307919,00	Аналитический метод	0,10	—
545	462644,59	2307919,60	Аналитический метод	0,10	—
546	462610,76	2307913,55	Аналитический метод	0,10	—
547	462409,79	2307850,06	Аналитический метод	0,10	—
548	462150,16	2307751,31	Аналитический метод	0,10	—
549	461983,18	2307686,95	Аналитический метод	0,10	—
550	461983,89	2307685,09	Аналитический метод	0,10	—
551	462150,88	2307749,44	Аналитический метод	0,10	—

**Графическое описание местоположения границ публичного сервитута  
Газопровод межпоселковый д. Савинская – д. Грибчиха – д. Пашнево – д. Дорофеево – д.  
Лыщиково – д. Халтурино – д. Беладино городской округ Орехово-Зуево Московской  
области**

(наименование объекта, местоположение границ которого описано)

**Сведения о местоположении границ объекта**

1	2	3	4	5	6
533	462410,45	2307848,17	Аналитический метод	0,10	—
552	462805,60	2302804,45	Аналитический метод	0,10	—
553	462803,56	2302820,33	Аналитический метод	0,10	—
554	462799,60	2302820,99	Аналитический метод	0,10	—
555	462763,23	2302825,27	Аналитический метод	0,10	—
556	462763,43	2302827,05	Аналитический метод	0,10	—
557	462761,44	2302832,26	Аналитический метод	0,10	—
558	462761,36	2302833,90	Аналитический метод	0,10	—
559	462761,22	2302836,88	Аналитический метод	0,10	—
560	462761,82	2302840,14	Аналитический метод	0,10	—
561	462757,61	2302849,87	Аналитический метод	0,10	—
562	462768,46	2302907,24	Аналитический метод	0,10	—
563	462780,83	2302991,59	Аналитический метод	0,10	—
564	462789,36	2302997,93	Аналитический метод	0,10	—
565	462789,39	2302998,19	Аналитический метод	0,10	—
566	462791,71	2303008,77	Аналитический метод	0,10	—
567	462791,76	2303009,28	Аналитический метод	0,10	—
568	462791,72	2303009,77	Аналитический метод	0,10	—
569	462791,16	2303011,01	Аналитический метод	0,10	—
570	462788,22	2303014,47	Аналитический метод	0,10	—
571	462788,11	2303015,18	Аналитический метод	0,10	—
572	462788,26	2303016,03	Аналитический метод	0,10	—
573	462788,47	2303016,53	Аналитический метод	0,10	—

**Графическое описание местоположения границ публичного сервитута  
Газопровод межпоселковый д. Савинская – д. Грибчиха – д. Пашнево – д. Дорофеево – д.  
Лыщиково – д. Халтурино – д. Беладино городской округ Орехово-Зуево Московской  
области**

(наименование объекта, местоположение границ которого описано)

**Сведения о местоположении границ объекта**

1	2	3	4	5	6
574	462788,81	2303016,98	Аналитический метод	0,10	—
575	462789,22	2303017,21	Аналитический метод	0,10	—
576	462790,08	2303017,24	Аналитический метод	0,10	—
577	462790,50	2303017,09	Аналитический метод	0,10	—
578	462791,37	2303016,17	Аналитический метод	0,10	—
579	462791,82	2303015,69	Аналитический метод	0,10	—
580	462792,20	2303015,53	Аналитический метод	0,10	—
581	462792,65	2303015,48	Аналитический метод	0,10	—
582	462793,00	2303015,71	Аналитический метод	0,10	—
583	462793,16	2303015,97	Аналитический метод	0,10	—
584	462793,30	2303019,83	Аналитический метод	0,10	—
585	462796,31	2303039,05	Аналитический метод	0,10	—
586	462797,47	2303046,83	Аналитический метод	0,10	—
587	462803,13	2303078,19	Аналитический метод	0,10	—
588	462794,38	2303089,94	Аналитический метод	0,10	—
589	462796,28	2303102,90	Аналитический метод	0,10	—
590	462796,30	2303108,37	Аналитический метод	0,10	—
591	462796,32	2303114,13	Аналитический метод	0,10	—
592	462796,18	2303121,54	Аналитический метод	0,10	—
593	462796,28	2303122,57	Аналитический метод	0,10	—
594	462799,87	2303134,48	Аналитический метод	0,10	—
595	462801,34	2303137,38	Аналитический метод	0,10	—
596	462801,99	2303141,80	Аналитический метод	0,10	—

**Графическое описание местоположения границ публичного сервитута  
Газопровод межпоселковый д. Савинская – д. Грибчиха – д. Пашнево – д. Дорофеево – д.  
Лышиково – д. Халтурино – д. Беладино городской округ Орехово-Зуево Московской  
области**

(наименование объекта, местоположение границ которого описано)

**Сведения о местоположении границ объекта**

1	2	3	4	5	6
597	462777,38	2303206,12	Аналитический метод	0,10	—
598	462769,91	2303204,64	Аналитический метод	0,10	—
599	462794,28	2303140,95	Аналитический метод	0,10	—
600	462786,51	2303087,96	Аналитический метод	0,10	—
601	462796,70	2303074,27	Аналитический метод	0,10	—
602	462786,57	2303005,20	Аналитический метод	0,10	—
603	462773,86	2302995,75	Аналитический метод	0,10	—
604	462761,06	2302908,48	Аналитический метод	0,10	—
605	462751,31	2302856,90	Аналитический метод	0,10	—
606	462761,22	2302833,96	Аналитический метод	0,10	—
607	462759,39	2302818,17	Аналитический метод	0,10	—
608	462799,11	2302813,54	Аналитический метод	0,10	—
609	462787,60	2302714,68	Аналитический метод	0,10	—
610	462782,95	2302583,67	Аналитический метод	0,10	—
611	462741,85	2302523,05	Аналитический метод	0,10	—
612	462742,68	2302522,48	Аналитический метод	0,10	—
613	462783,94	2302583,35	Аналитический метод	0,10	—
614	462788,60	2302714,60	Аналитический метод	0,10	—
615	462797,40	2302790,20	Аналитический метод	0,10	—
616	462803,85	2302789,45	Аналитический метод	0,10	—
617	462804,08	2302791,39	Аналитический метод	0,10	—
552	462805,60	2302804,45	Аналитический метод	0,10	—
618	462891,21	2305452,99	Аналитический метод	0,10	—

**Графическое описание местоположения границ публичного сервитута  
Газопровод межпоселковый д. Савинская – д. Грибчиха – д. Пашнево – д. Дорофеево – д.  
Лышиково – д. Халтурино – д. Беладино городской округ Орехово-Зуево Московской  
области**

(наименование объекта, местоположение границ которого описано)

**Сведения о местоположении границ объекта**

1	2	3	4	5	6
619	462920,85	2305493,64	Аналитический метод	0,10	—
620	462918,43	2305495,41	Аналитический метод	0,10	—
621	462889,02	2305455,08	Аналитический метод	0,10	—
622	462883,68	2305450,76	Аналитический метод	0,10	—
623	462883,22	2305449,91	Аналитический метод	0,10	—
624	462879,40	2305444,15	Аналитический метод	0,10	—
625	462875,00	2305438,91	Аналитический метод	0,10	—
626	462872,21	2305435,88	Аналитический метод	0,10	—
627	462866,57	2305429,77	Аналитический метод	0,10	—
628	462867,83	2305428,59	Аналитический метод	0,10	—
629	462879,99	2305443,92	Аналитический метод	0,10	—
618	462891,21	2305452,99	Аналитический метод	0,10	—
630	463040,62	2305628,61	Аналитический метод	0,10	—
631	463136,65	2305688,55	Аналитический метод	0,10	—
632	463135,59	2305690,24	Аналитический метод	0,10	—
633	463135,06	2305691,09	Аналитический метод	0,10	—
634	463039,09	2305631,19	Аналитический метод	0,10	—
635	463002,84	2305610,59	Аналитический метод	0,10	—
636	462999,28	2305594,40	Аналитический метод	0,10	—
637	462935,13	2305506,43	Аналитический метод	0,10	—
638	462936,69	2305507,14	Аналитический метод	0,10	—
639	462937,74	2305507,72	Аналитический метод	0,10	—
640	462939,44	2305509,22	Аналитический метод	0,10	—



**Графическое описание местоположения границ публичного сервитута  
Газопровод межпоселковый д. Савинская – д. Грибчиха – д. Пашнево – д. Дорофеево – д.  
Лышиково – д. Халтурино – д. Беладино городской округ Орехово-Зуево Московской  
области**

(наименование объекта, местоположение границ которого описано)

**Сведения о местоположении границ объекта**

1	2	3	4	5	6
641	462943,49	2305512,80	Аналитический метод	0,10	—
642	463002,08	2305593,14	Аналитический метод	0,10	—
643	463005,48	2305608,64	Аналитический метод	0,10	—
630	463040,62	2305628,61	Аналитический метод	0,10	—
644	463037,04	2305634,63	Аналитический метод	0,10	—
645	463132,94	2305694,49	Аналитический метод	0,10	—
646	463132,41	2305695,33	Аналитический метод	0,10	—
647	463190,99	2305731,90	Аналитический метод	0,10	—
648	463272,02	2305786,11	Аналитический метод	0,10	—
649	463276,60	2305779,26	Аналитический метод	0,10	—
650	463275,76	2305778,71	Аналитический метод	0,10	—
651	463277,43	2305776,21	Аналитический метод	0,10	—
652	463279,93	2305777,88	Аналитический метод	0,10	—
653	463272,57	2305788,88	Аналитический метод	0,10	—
654	463189,96	2305733,62	Аналитический метод	0,10	—
655	463131,35	2305697,03	Аналитический метод	0,10	—
656	463128,97	2305700,85	Аналитический метод	0,10	—
657	463033,20	2305641,07	Аналитический метод	0,10	—
658	462992,71	2305618,06	Аналитический метод	0,10	—
659	462988,57	2305599,23	Аналитический метод	0,10	—
660	462925,11	2305512,20	Аналитический метод	0,10	—
661	462931,17	2305507,78	Аналитический метод	0,10	—
662	462995,56	2305596,08	Аналитический метод	0,10	—

**Графическое описание местоположения границ публичного сервитута  
Газопровод межпоселковый д. Савинская – д. Грибчиха – д. Пашнево – д. Дорофеево – д.  
Лыщиково – д. Халтурино – д. Беладино городской округ Орехово-Зуево Московской  
области**

(наименование объекта, местоположение границ которого описано)

**Сведения о местоположении границ объекта**

1	2	3	4	5	6
663	462999,32	2305613,19	Аналитический метод	0,10	—
644	463037,04	2305634,63	Аналитический метод	0,10	—
664	463312,74	2305723,44	Аналитический метод	0,10	—
665	463303,67	2305737,00	Аналитический метод	0,10	—
666	463300,34	2305734,77	Аналитический метод	0,10	—
667	463309,42	2305721,21	Аналитический метод	0,10	—
664	463312,74	2305723,44	Аналитический метод	0,10	—
668	463840,58	2307224,55	Аналитический метод	0,10	—
669	463839,34	2307227,28	Аналитический метод	0,10	—
670	463811,80	2307214,76	Аналитический метод	0,10	—
671	463612,02	2307446,21	Аналитический метод	0,10	—
672	463577,45	2307480,80	Аналитический метод	0,10	—
673	463585,18	2307488,52	Аналитический метод	0,10	—
674	463583,06	2307490,65	Аналитический метод	0,10	—
675	463573,21	2307480,80	Аналитический метод	0,10	—
676	463575,33	2307478,68	Аналитический метод	0,10	—
677	463571,03	2307474,38	Аналитический метод	0,10	—
678	463573,86	2307471,55	Аналитический метод	0,10	—
679	463578,16	2307475,85	Аналитический метод	0,10	—
680	463609,82	2307444,17	Аналитический метод	0,10	—
681	463811,00	2307211,10	Аналитический метод	0,10	—
668	463840,58	2307224,55	Аналитический метод	0,10	—

**Графическое описание местоположения границ публичного сервитута  
Газопровод межпоселковый д. Савинская – д. Грибчиха – д. Пашнево – д. Дорофеево – д.  
Лышиково – д. Халтурино – д. Беладино городской округ Орехово-Зуево Московской  
области**

(наименование объекта, местоположение границ которого описано)

**Сведения о местоположении границ объекта**

1	2	3	4	5	6
682	463837,68	2307230,92	Аналитический метод	0,10	—
683	463834,58	2307237,75	Аналитический метод	0,10	—
684	463814,88	2307228,79	Аналитический метод	0,10	—
685	463620,45	2307454,05	Аналитический метод	0,10	—
686	463593,72	2307480,79	Аналитический метод	0,10	—
687	463588,41	2307486,10	Аналитический метод	0,10	—
688	463583,11	2307480,80	Аналитический метод	0,10	—
689	463614,95	2307448,94	Аналитический метод	0,10	—
690	463812,87	2307219,64	Аналитический метод	0,10	—
682	463837,68	2307230,92	Аналитический метод	0,10	—
691	463622,31	2307509,37	Аналитический метод	0,10	—
692	463635,11	2307522,17	Аналитический метод	0,10	—
693	463629,81	2307527,48	Аналитический метод	0,10	—
694	463626,98	2307530,30	Аналитический метод	0,10	—
695	463411,25	2307746,14	Аналитический метод	0,10	—
696	463351,16	2307809,15	Аналитический метод	0,10	—
697	463262,34	2307869,82	Аналитический метод	0,10	—
698	463092,65	2307893,87	Аналитический метод	0,10	—
699	463044,06	2307898,94	Аналитический метод	0,10	—
700	463043,59	2307894,46	Аналитический метод	0,10	—
701	462945,18	2307904,72	Аналитический метод	0,10	—
702	462946,96	2307921,81	Аналитический метод	0,10	—
703	462945,83	2307982,06	Аналитический метод	0,10	—

**Графическое описание местоположения границ публичного сервитута  
Газопровод межпоселковый д. Савинская – д. Грибчиха – д. Пашнево – д. Дорофеево – д.  
Лыщиково – д. Халтурино – д. Беладино городской округ Орехово-Зуево Московской  
области**

(наименование объекта, местоположение границ которого описано)

**Сведения о местоположении границ объекта**

1	2	3	4	5	6
704	462937,28	2308147,98	Аналитический метод	0,10	—
705	462941,77	2308148,21	Аналитический метод	0,10	—
706	462938,83	2308205,31	Аналитический метод	0,10	—
707	462902,85	2308341,47	Аналитический метод	0,10	—
708	462917,87	2308345,45	Аналитический метод	0,10	—
709	462910,70	2308372,51	Аналитический метод	0,10	—
710	462886,53	2308366,12	Аналитический метод	0,10	—
711	462887,11	2308363,91	Аналитический метод	0,10	—
712	462882,26	2308362,64	Аналитический метод	0,10	—
713	462889,34	2308335,84	Аналитический метод	0,10	—
714	462924,42	2308203,06	Аналитический метод	0,10	—
715	462927,29	2308147,46	Аналитический метод	0,10	—
716	462929,29	2308147,57	Аналитический метод	0,10	—
717	462930,29	2308147,62	Аналитический метод	0,10	—
718	462927,40	2308203,52	Аналитический метод	0,10	—
719	462885,93	2308360,50	Аналитический метод	0,10	—
720	462891,15	2308361,88	Аналитический метод	0,10	—
721	462891,27	2308362,20	Аналитический метод	0,10	—
722	462891,40	2308362,52	Аналитический метод	0,10	—
723	462891,55	2308362,84	Аналитический метод	0,10	—
724	462891,70	2308363,15	Аналитический метод	0,10	—
725	462891,87	2308363,46	Аналитический метод	0,10	—
726	462892,04	2308363,76	Аналитический метод	0,10	—

**Графическое описание местоположения границ публичного сервитута  
Газопровод межпоселковый д. Савинская – д. Грибчиха – д. Пашнево – д. Дорофеево – д.  
Лышиково – д. Халтурино – д. Беладино городской округ Орехово-Зуево Московской  
области**

(наименование объекта, местоположение границ которого описано)

**Сведения о местоположении границ объекта**

1	2	3	4	5	6
727	462892,42	2308364,34	Аналитический метод	0,10	—
728	462892,63	2308364,62	Аналитический метод	0,10	—
729	462892,85	2308364,90	Аналитический метод	0,10	—
730	462893,07	2308365,16	Аналитический метод	0,10	—
731	462893,31	2308365,42	Аналитический метод	0,10	—
732	462893,55	2308365,67	Аналитический метод	0,10	—
733	462893,80	2308365,91	Аналитический метод	0,10	—
734	462894,06	2308366,14	Аналитический метод	0,10	—
735	462894,60	2308366,58	Аналитический метод	0,10	—
736	462894,89	2308366,78	Аналитический метод	0,10	—
737	462895,47	2308367,16	Аналитический метод	0,10	—
738	462895,77	2308367,33	Аналитический метод	0,10	—
739	462896,08	2308367,49	Аналитический метод	0,10	—
740	462896,40	2308367,64	Аналитический метод	0,10	—
741	462896,71	2308367,78	Аналитический метод	0,10	—
742	462897,04	2308367,91	Аналитический метод	0,10	—
743	462897,37	2308368,03	Аналитический метод	0,10	—
744	462897,70	2308368,14	Аналитический метод	0,10	—
745	462898,03	2308368,23	Аналитический метод	0,10	—
746	462899,97	2308368,74	Аналитический метод	0,10	—
747	462900,30	2308368,83	Аналитический метод	0,10	—
748	462900,65	2308368,90	Аналитический метод	0,10	—
749	462900,99	2308368,96	Аналитический метод	0,10	—

**Графическое описание местоположения границ публичного сервитута  
Газопровод межпоселковый д. Савинская – д. Грибчиха – д. Пашнево – д. Дорофеево – д.  
Лыщиково – д. Халтурино – д. Беладино городской округ Орехово-Зуево Московской  
области**

(наименование объекта, местоположение границ которого описано)

**Сведения о местоположении границ объекта**

1	2	3	4	5	6
750	462901,34	2308369,01	Аналитический метод	0,10	—
751	462901,68	2308369,04	Аналитический метод	0,10	—
752	462902,03	2308369,06	Аналитический метод	0,10	—
753	462902,38	2308369,07	Аналитический метод	0,10	—
754	462902,73	2308369,07	Аналитический метод	0,10	—
755	462903,08	2308369,06	Аналитический метод	0,10	—
756	462903,43	2308369,03	Аналитический метод	0,10	—
757	462903,77	2308369,00	Аналитический метод	0,10	—
758	462904,12	2308368,95	Аналитический метод	0,10	—
759	462904,46	2308368,89	Аналитический метод	0,10	—
760	462905,14	2308368,73	Аналитический метод	0,10	—
761	462905,48	2308368,63	Аналитический метод	0,10	—
762	462905,81	2308368,52	Аналитический метод	0,10	—
763	462906,14	2308368,40	Аналитический метод	0,10	—
764	462906,46	2308368,27	Аналитический метод	0,10	—
765	462906,78	2308368,12	Аналитический метод	0,10	—
766	462907,09	2308367,97	Аналитический метод	0,10	—
767	462907,40	2308367,81	Аналитический метод	0,10	—
768	462907,70	2308367,63	Аналитический метод	0,10	—
769	462908,00	2308367,44	Аналитический метод	0,10	—
770	462908,28	2308367,25	Аналитический метод	0,10	—
771	462908,57	2308367,04	Аналитический метод	0,10	—
772	462908,84	2308366,83	Аналитический метод	0,10	—

**Графическое описание местоположения границ публичного сервитута  
Газопровод межпоселковый д. Савинская – д. Грибчиха – д. Пашнево – д. Дорофеево – д.  
Лыщиково – д. Халтурино – д. Беладино городской округ Орехово-Зуево Московской  
области**

(наименование объекта, местоположение границ которого описано)

**Сведения о местоположении границ объекта**

1	2	3	4	5	6
773	462909,11	2308366,60	Аналитический метод	0,10	—
774	462909,37	2308366,37	Аналитический метод	0,10	—
775	462909,62	2308366,12	Аналитический метод	0,10	—
776	462909,86	2308365,87	Аналитический метод	0,10	—
777	462910,09	2308365,61	Аналитический метод	0,10	—
778	462910,53	2308365,07	Аналитический метод	0,10	—
779	462910,93	2308364,49	Аналитический метод	0,10	—
780	462911,11	2308364,20	Аналитический метод	0,10	—
781	462911,45	2308363,58	Аналитический метод	0,10	—
782	462911,60	2308363,27	Аналитический метод	0,10	—
783	462911,74	2308362,95	Аналитический метод	0,10	—
784	462911,87	2308362,63	Аналитический метод	0,10	—
785	462911,99	2308362,30	Аналитический метод	0,10	—
786	462912,09	2308361,97	Аналитический метод	0,10	—
787	462912,19	2308361,63	Аналитический метод	0,10	—
788	462912,96	2308358,73	Аналитический метод	0,10	—
789	462913,04	2308358,39	Аналитический метод	0,10	—
790	462913,11	2308358,05	Аналитический метод	0,10	—
791	462913,17	2308357,71	Аналитический метод	0,10	—
792	462913,22	2308357,36	Аналитический метод	0,10	—
793	462913,25	2308357,01	Аналитический метод	0,10	—
794	462913,27	2308356,66	Аналитический метод	0,10	—
795	462913,29	2308356,32	Аналитический метод	0,10	—

**Графическое описание местоположения границ публичного сервитута  
Газопровод межпоселковый д. Савинская – д. Грибчиха – д. Пашнево – д. Дорофеево – д.  
Лыщиково – д. Халтурино – д. Беладино городской округ Орехово-Зуево Московской  
области**

(наименование объекта, местоположение границ которого описано)

**Сведения о местоположении границ объекта**

1	2	3	4	5	6
796	462913,27	2308355,62	Аналитический метод	0,10	—
797	462913,25	2308355,27	Аналитический метод	0,10	—
798	462913,21	2308354,92	Аналитический метод	0,10	—
799	462913,16	2308354,58	Аналитический метод	0,10	—
800	462913,10	2308354,23	Аналитический метод	0,10	—
801	462912,94	2308353,55	Аналитический метод	0,10	—
802	462912,84	2308353,22	Аналитический метод	0,10	—
803	462912,73	2308352,89	Аналитический метод	0,10	—
804	462912,61	2308352,56	Аналитический метод	0,10	—
805	462912,48	2308352,24	Аналитический метод	0,10	—
806	462912,34	2308351,92	Аналитический метод	0,10	—
807	462912,18	2308351,60	Аналитический метод	0,10	—
808	462912,02	2308351,30	Аналитический метод	0,10	—
809	462911,84	2308351,00	Аналитический метод	0,10	—
810	462911,65	2308350,70	Аналитический метод	0,10	—
811	462911,46	2308350,41	Аналитический метод	0,10	—
812	462911,25	2308350,13	Аналитический метод	0,10	—
813	462911,04	2308349,86	Аналитический метод	0,10	—
814	462910,81	2308349,59	Аналитический метод	0,10	—
815	462910,58	2308349,33	Аналитический метод	0,10	—
816	462910,33	2308349,08	Аналитический метод	0,10	—
817	462910,08	2308348,84	Аналитический метод	0,10	—
818	462909,82	2308348,61	Аналитический метод	0,10	—



**Графическое описание местоположения границ публичного сервитута  
Газопровод межпоселковый д. Савинская – д. Грибчиха – д. Пашнево – д. Дорофеево – д.  
Лыщиково – д. Халтурино – д. Беладино городской округ Орехово-Зуево Московской  
области**

(наименование объекта, местоположение границ которого описано)

**Сведения о местоположении границ объекта**

1	2	3	4	5	6
819	462909,55	2308348,38	Аналитический метод	0,10	—
820	462909,28	2308348,17	Аналитический метод	0,10	—
821	462908,99	2308347,96	Аналитический метод	0,10	—
822	462908,70	2308347,77	Аналитический метод	0,10	—
823	462908,41	2308347,59	Аналитический метод	0,10	—
824	462908,10	2308347,41	Аналитический метод	0,10	—
825	462907,80	2308347,25	Аналитический метод	0,10	—
826	462907,48	2308347,10	Аналитический метод	0,10	—
827	462907,16	2308346,96	Аналитический метод	0,10	—
828	462906,84	2308346,83	Аналитический метод	0,10	—
829	462906,51	2308346,71	Аналитический метод	0,10	—
830	462906,18	2308346,60	Аналитический метод	0,10	—
831	462905,84	2308346,51	Аналитический метод	0,10	—
832	462903,91	2308346,00	Аналитический метод	0,10	—
833	462903,57	2308345,91	Аналитический метод	0,10	—
834	462903,23	2308345,84	Аналитический метод	0,10	—
835	462902,89	2308345,78	Аналитический метод	0,10	—
836	462902,55	2308345,74	Аналитический метод	0,10	—
837	462902,20	2308345,70	Аналитический метод	0,10	—
838	462901,86	2308345,68	Аналитический метод	0,10	—
839	462901,51	2308345,67	Аналитический метод	0,10	—
840	462901,16	2308345,67	Аналитический метод	0,10	—
841	462900,82	2308345,68	Аналитический метод	0,10	—

**Графическое описание местоположения границ публичного сервитута  
Газопровод межпоселковый д. Савинская – д. Грибчиха – д. Пашнево – д. Дорофеево – д.  
Лыщиково – д. Халтурино – д. Беладино городской округ Орехово-Зуево Московской  
области**

(наименование объекта, местоположение границ которого описано)

**Сведения о местоположении границ объекта**

1	2	3	4	5	6
842	462900,47	2308345,70	Аналитический метод	0,10	—
843	462900,13	2308345,74	Аналитический метод	0,10	—
844	462899,79	2308345,79	Аналитический метод	0,10	—
845	462899,44	2308345,85	Аналитический метод	0,10	—
846	462899,11	2308345,92	Аналитический метод	0,10	—
847	462898,77	2308346,00	Аналитический метод	0,10	—
848	462898,44	2308346,10	Аналитический метод	0,10	—
849	462897,78	2308346,32	Аналитический метод	0,10	—
850	462897,46	2308346,45	Аналитический метод	0,10	—
851	462897,14	2308346,59	Аналитический метод	0,10	—
852	462896,52	2308346,91	Аналитический метод	0,10	—
853	462896,22	2308347,08	Аналитический метод	0,10	—
854	462895,93	2308347,26	Аналитический метод	0,10	—
855	462895,64	2308347,46	Аналитический метод	0,10	—
856	462895,36	2308347,66	Аналитический метод	0,10	—
857	462895,09	2308347,87	Аналитический метод	0,10	—
858	462894,82	2308348,09	Аналитический метод	0,10	—
859	462894,56	2308348,32	Аналитический метод	0,10	—
860	462894,31	2308348,56	Аналитический метод	0,10	—
861	462894,07	2308348,81	Аналитический метод	0,10	—
862	462893,61	2308349,33	Аналитический метод	0,10	—
863	462893,40	2308349,60	Аналитический метод	0,10	—
864	462893,19	2308349,88	Аналитический метод	0,10	—

**Графическое описание местоположения границ публичного сервитута  
Газопровод межпоселковый д. Савинская – д. Грибчиха – д. Пашнево – д. Дорофеево – д.  
Лышиково – д. Халтурино – д. Беладино городской округ Орехово-Зуево Московской  
области**

(наименование объекта, местоположение границ которого описано)

**Сведения о местоположении границ объекта**

1	2	3	4	5	6
865	462892,81	2308350,46	Аналитический метод	0,10	—
866	462892,64	2308350,76	Аналитический метод	0,10	—
867	462931,38	2308204,14	Аналитический метод	0,10	—
868	462934,28	2308147,83	Аналитический метод	0,10	—
869	462935,28	2308147,88	Аналитический метод	0,10	—
870	462943,83	2307981,99	Аналитический метод	0,10	—
871	462944,96	2307921,96	Аналитический метод	0,10	—
872	462942,98	2307902,94	Аналитический метод	0,10	—
873	463043,38	2307892,47	Аналитический метод	0,10	—
874	463043,28	2307891,48	Аналитический метод	0,10	—
875	463091,73	2307886,42	Аналитический метод	0,10	—
876	463259,55	2307862,64	Аналитический метод	0,10	—
877	463346,28	2307803,40	Аналитический метод	0,10	—
878	463405,88	2307740,90	Аналитический метод	0,10	—
879	463624,51	2307522,17	Аналитический метод	0,10	—
880	463617,01	2307514,68	Аналитический метод	0,10	—
691	463622,31	2307509,37	Аналитический метод	0,10	—
881	463614,17	2307517,50	Аналитический метод	0,10	—
882	463618,85	2307522,17	Аналитический метод	0,10	—
883	463403,02	2307738,11	Аналитический метод	0,10	—
884	463343,67	2307800,33	Аналитический метод	0,10	—
885	463258,07	2307858,81	Аналитический метод	0,10	—
886	463091,25	2307882,45	Аналитический метод	0,10	—

**Графическое описание местоположения границ публичного сервитута  
Газопровод межпоселковый д. Савинская – д. Грибчиха – д. Пашнево – д. Дорофеево – д.  
Лыщиково – д. Халтурино – д. Беладино городской округ Орехово-Зуево Московской  
области**

(наименование объекта, местоположение границ которого описано)

**Сведения о местоположении границ объекта**

1	2	3	4	5	6
887	463042,86	2307887,50	Аналитический метод	0,10	—
888	463042,76	2307886,50	Аналитический метод	0,10	—
889	463042,55	2307884,51	Аналитический метод	0,10	—
890	463090,88	2307879,47	Аналитический метод	0,10	—
891	463256,95	2307855,93	Аналитический метод	0,10	—
892	463341,72	2307798,03	Аналитический метод	0,10	—
893	463400,87	2307736,01	Аналитический метод	0,10	—
894	463614,61	2307522,18	Аналитический метод	0,10	—
895	463612,05	2307519,62	Аналитический метод	0,10	—
881	463614,17	2307517,50	Аналитический метод	0,10	—
896	463647,19	2306141,77	Аналитический метод	0,10	—
897	463670,08	2306170,34	Аналитический метод	0,10	—
898	463817,02	2306397,80	Аналитический метод	0,10	—
899	463836,51	2306433,78	Аналитический метод	0,10	—
900	463835,63	2306434,25	Аналитический метод	0,10	—
901	463841,32	2306444,77	Аналитический метод	0,10	—
902	463877,42	2306518,88	Аналитический метод	0,10	—
903	463874,92	2306518,30	Аналитический метод	0,10	—
904	463839,54	2306445,68	Аналитический метод	0,10	—
905	463833,87	2306435,21	Аналитический метод	0,10	—
906	463829,91	2306437,35	Аналитический метод	0,10	—
907	463810,57	2306401,63	Аналитический метод	0,10	—
908	463663,99	2306174,73	Аналитический метод	0,10	—

**Графическое описание местоположения границ публичного сервитута  
Газопровод межпоселковый д. Савинская – д. Грибчиха – д. Пашнево – д. Дорофеево – д.  
Лыщиково – д. Халтурино – д. Беладино городской округ Орехово-Зуево Московской  
области**

(наименование объекта, местоположение границ которого описано)

**Сведения о местоположении границ объекта**

1	2	3	4	5	6
909	463641,11	2306146,17	Аналитический метод	0,10	—
910	463559,47	2306020,68	Аналитический метод	0,10	—
911	463556,51	2306015,40	Аналитический метод	0,10	—
912	463553,11	2306010,90	Аналитический метод	0,10	—
913	463518,04	2305956,99	Аналитический метод	0,10	—
914	463521,81	2305954,54	Аналитический метод	0,10	—
915	463519,86	2305951,55	Аналитический метод	0,10	—
916	463484,84	2305908,86	Аналитический метод	0,10	—
917	463313,66	2305757,99	Аналитический метод	0,10	—
918	463305,96	2305748,16	Аналитический метод	0,10	—
919	463305,45	2305747,82	Аналитический метод	0,10	—
920	463302,02	2305752,96	Аналитический метод	0,10	—
921	463295,78	2305748,79	Аналитический метод	0,10	—
922	463296,61	2305749,34	Аналитический метод	0,10	—
923	463301,16	2305742,54	Аналитический метод	0,10	—
924	463307,35	2305746,68	Аналитический метод	0,10	—
925	463315,48	2305756,93	Аналитический метод	0,10	—
926	463486,29	2305907,47	Аналитический метод	0,10	—
927	463521,48	2305950,36	Аналитический метод	0,10	—
928	463523,48	2305953,45	Аналитический метод	0,10	—
929	463524,32	2305952,90	Аналитический метод	0,10	—
896	463647,19	2306141,77	Аналитический метод	0,10	—
930	463898,82	2307246,09	Аналитический метод	0,10	—

**Графическое описание местоположения границ публичного сервитута  
Газопровод межпоселковый д. Савинская – д. Грибчиха – д. Пашнево – д. Дорофеево – д.  
Лыщиково – д. Халтурино – д. Беладино городской округ Орехово-Зуево Московской  
области**

(наименование объекта, местоположение границ которого описано)

**Сведения о местоположении границ объекта**

1	2	3	4	5	6
931	463889,77	2307265,99	Аналитический метод	0,10	—
932	463890,35	2307269,50	Аналитический метод	0,10	—
933	463894,43	2307294,17	Аналитический метод	0,10	—
934	463866,81	2307298,73	Аналитический метод	0,10	—
935	463862,73	2307274,07	Аналитический метод	0,10	—
936	463870,78	2307272,74	Аналитический метод	0,10	—
937	463877,76	2307257,38	Аналитический метод	0,10	—
938	463867,20	2307252,58	Аналитический метод	0,10	—
939	463870,30	2307245,77	Аналитический метод	0,10	—
940	463877,81	2307249,17	Аналитический метод	0,10	—
941	463883,59	2307251,80	Аналитический метод	0,10	—
942	463873,35	2307274,33	Аналитический метод	0,10	—
943	463873,04	2307274,47	Аналитический метод	0,10	—
944	463872,74	2307274,62	Аналитический метод	0,10	—
945	463872,44	2307274,78	Аналитический метод	0,10	—
946	463872,15	2307274,95	Аналитический метод	0,10	—
947	463871,87	2307275,13	Аналитический метод	0,10	—
948	463871,59	2307275,32	Аналитический метод	0,10	—
949	463871,31	2307275,52	Аналитический метод	0,10	—
950	463871,05	2307275,72	Аналитический метод	0,10	—
951	463870,79	2307275,94	Аналитический метод	0,10	—
952	463870,54	2307276,17	Аналитический метод	0,10	—
953	463870,30	2307276,40	Аналитический метод	0,10	—

**Графическое описание местоположения границ публичного сервитута  
Газопровод межпоселковый д. Савинская – д. Грибчиха – д. Пашнево – д. Дорофеево – д.  
Лышиково – д. Халтурино – д. Беладино городской округ Орехово-Зуево Московской  
области**

(наименование объекта, местоположение границ которого описано)

**Сведения о местоположении границ объекта**

1	2	3	4	5	6
954	463870,07	2307276,64	Аналитический метод	0,10	—
955	463869,84	2307276,89	Аналитический метод	0,10	—
956	463869,62	2307277,15	Аналитический метод	0,10	—
957	463869,42	2307277,41	Аналитический метод	0,10	—
958	463869,22	2307277,69	Аналитический метод	0,10	—
959	463869,03	2307277,96	Аналитический метод	0,10	—
960	463868,85	2307278,25	Аналитический метод	0,10	—
961	463868,68	2307278,54	Аналитический метод	0,10	—
962	463868,52	2307278,84	Аналитический метод	0,10	—
963	463868,37	2307279,14	Аналитический метод	0,10	—
964	463868,23	2307279,44	Аналитический метод	0,10	—
965	463868,10	2307279,76	Аналитический метод	0,10	—
966	463867,99	2307280,07	Аналитический метод	0,10	—
967	463867,88	2307280,39	Аналитический метод	0,10	—
968	463867,78	2307280,71	Аналитический метод	0,10	—
969	463867,70	2307281,04	Аналитический метод	0,10	—
970	463867,63	2307281,37	Аналитический метод	0,10	—
971	463867,57	2307281,70	Аналитический метод	0,10	—
972	463867,52	2307282,03	Аналитический метод	0,10	—
973	463867,48	2307282,37	Аналитический метод	0,10	—
974	463867,45	2307282,70	Аналитический метод	0,10	—
975	463867,43	2307283,04	Аналитический метод	0,10	—
976	463867,43	2307283,38	Аналитический метод	0,10	—

**Графическое описание местоположения границ публичного сервитута  
Газопровод межпоселковый д. Савинская – д. Грибчиха – д. Пашнево – д. Дорофеево – д.  
Лыщиково – д. Халтурино – д. Беладино городской округ Орехово-Зуево Московской  
области**

(наименование объекта, местоположение границ которого описано)

**Сведения о местоположении границ объекта**

1	2	3	4	5	6
977	463867,44	2307283,71	Аналитический метод	0,10	—
978	463867,46	2307284,05	Аналитический метод	0,10	—
979	463867,49	2307284,38	Аналитический метод	0,10	—
980	463867,53	2307284,72	Аналитический метод	0,10	—
981	463867,58	2307285,05	Аналитический метод	0,10	—
982	463867,90	2307287,02	Аналитический метод	0,10	—
983	463867,97	2307287,37	Аналитический метод	0,10	—
984	463868,04	2307287,71	Аналитический метод	0,10	—
985	463868,13	2307288,05	Аналитический метод	0,10	—
986	463868,22	2307288,38	Аналитический метод	0,10	—
987	463868,33	2307288,71	Аналитический метод	0,10	—
988	463868,45	2307289,04	Аналитический метод	0,10	—
989	463868,58	2307289,36	Аналитический метод	0,10	—
990	463868,88	2307290,00	Аналитический метод	0,10	—
991	463869,05	2307290,30	Аналитический метод	0,10	—
992	463869,22	2307290,61	Аналитический метод	0,10	—
993	463869,60	2307291,19	Аналитический метод	0,10	—
994	463869,81	2307291,47	Аналитический метод	0,10	—
995	463870,03	2307291,75	Аналитический метод	0,10	—
996	463870,25	2307292,01	Аналитический метод	0,10	—
997	463870,49	2307292,27	Аналитический метод	0,10	—
998	463870,73	2307292,52	Аналитический метод	0,10	—
999	463870,98	2307292,76	Аналитический метод	0,10	—



**Графическое описание местоположения границ публичного сервитута  
Газопровод межпоселковый д. Савинская – д. Грибчиха – д. Пашнево – д. Дорофеево – д.  
Лыщиково – д. Халтурино – д. Беладино городской округ Орехово-Зуево Московской  
области**

(наименование объекта, местоположение границ которого описано)

**Сведения о местоположении границ объекта**

1	2	3	4	5	6
1000	463871,24	2307292,99	Аналитический метод	0,10	—
1001	463871,51	2307293,22	Аналитический метод	0,10	—
1002	463872,07	2307293,64	Аналитический метод	0,10	—
1003	463872,36	2307293,83	Аналитический метод	0,10	—
1004	463872,96	2307294,19	Аналитический метод	0,10	—
1005	463873,27	2307294,35	Аналитический метод	0,10	—
1006	463873,58	2307294,50	Аналитический метод	0,10	—
1007	463873,90	2307294,64	Аналитический метод	0,10	—
1008	463874,23	2307294,77	Аналитический метод	0,10	—
1009	463874,55	2307294,89	Аналитический метод	0,10	—
1010	463874,89	2307295,00	Аналитический метод	0,10	—
1011	463875,22	2307295,09	Аналитический метод	0,10	—
1012	463875,56	2307295,18	Аналитический метод	0,10	—
1013	463875,90	2307295,25	Аналитический метод	0,10	—
1014	463876,25	2307295,31	Аналитический метод	0,10	—
1015	463876,59	2307295,35	Аналитический метод	0,10	—
1016	463876,94	2307295,39	Аналитический метод	0,10	—
1017	463877,29	2307295,41	Аналитический метод	0,10	—
1018	463877,64	2307295,42	Аналитический метод	0,10	—
1019	463877,99	2307295,42	Аналитический метод	0,10	—
1020	463878,33	2307295,41	Аналитический метод	0,10	—
1021	463878,68	2307295,38	Аналитический метод	0,10	—
1022	463879,38	2307295,30	Аналитический метод	0,10	—

**Графическое описание местоположения границ публичного сервитута  
Газопровод межпоселковый д. Савинская – д. Грибчиха – д. Пашнево – д. Дорофеево – д.  
Лышиково – д. Халтурино – д. Беладино городской округ Орехово-Зуево Московской  
области**

(наименование объекта, местоположение границ которого описано)

**Сведения о местоположении границ объекта**

1	2	3	4	5	6
1023	463882,34	2307294,82	Аналитический метод	0,10	—
1024	463883,02	2307294,68	Аналитический метод	0,10	—
1025	463883,36	2307294,59	Аналитический метод	0,10	—
1026	463883,69	2307294,50	Аналитический метод	0,10	—
1027	463884,03	2307294,39	Аналитический метод	0,10	—
1028	463884,35	2307294,27	Аналитический метод	0,10	—
1029	463884,68	2307294,13	Аналитический метод	0,10	—
1030	463885,00	2307293,99	Аналитический метод	0,10	—
1031	463885,31	2307293,84	Аналитический метод	0,10	—
1032	463885,62	2307293,67	Аналитический метод	0,10	—
1033	463885,92	2307293,50	Аналитический метод	0,10	—
1034	463886,21	2307293,31	Аналитический метод	0,10	—
1035	463886,50	2307293,11	Аналитический метод	0,10	—
1036	463886,78	2307292,91	Аналитический метод	0,10	—
1037	463887,06	2307292,69	Аналитический метод	0,10	—
1038	463887,32	2307292,47	Аналитический метод	0,10	—
1039	463887,58	2307292,23	Аналитический метод	0,10	—
1040	463887,83	2307291,99	Аналитический метод	0,10	—
1041	463888,07	2307291,74	Аналитический метод	0,10	—
1042	463888,31	2307291,48	Аналитический метод	0,10	—
1043	463888,53	2307291,21	Аналитический метод	0,10	—
1044	463888,95	2307290,65	Аналитический метод	0,10	—
1045	463889,14	2307290,36	Аналитический метод	0,10	—

**Графическое описание местоположения границ публичного сервитута  
Газопровод межпоселковый д. Савинская – д. Грибчиха – д. Пашнево – д. Дорофеево – д.  
Лыщиково – д. Халтурино – д. Беладино городской округ Орехово-Зуево Московской  
области**

(наименование объекта, местоположение границ которого описано)

**Сведения о местоположении границ объекта**

1	2	3	4	5	6
1046	463889,33	2307290,06	Аналитический метод	0,10	—
1047	463889,50	2307289,76	Аналитический метод	0,10	—
1048	463889,66	2307289,45	Аналитический метод	0,10	—
1049	463889,81	2307289,14	Аналитический метод	0,10	—
1050	463889,96	2307288,82	Аналитический метод	0,10	—
1051	463890,09	2307288,49	Аналитический метод	0,10	—
1052	463890,20	2307288,17	Аналитический метод	0,10	—
1053	463890,31	2307287,83	Аналитический метод	0,10	—
1054	463890,40	2307287,50	Аналитический метод	0,10	—
1055	463890,49	2307287,16	Аналитический метод	0,10	—
1056	463890,56	2307286,82	Аналитический метод	0,10	—
1057	463890,62	2307286,47	Аналитический метод	0,10	—
1058	463890,67	2307286,13	Аналитический метод	0,10	—
1059	463890,70	2307285,78	Аналитический метод	0,10	—
1060	463890,74	2307285,08	Аналитический метод	0,10	—
1061	463890,72	2307284,38	Аналитический метод	0,10	—
1062	463890,70	2307284,04	Аналитический метод	0,10	—
1063	463890,66	2307283,69	Аналитический метод	0,10	—
1064	463890,61	2307283,34	Аналитический метод	0,10	—
1065	463890,29	2307281,37	Аналитический метод	0,10	—
1066	463890,23	2307281,03	Аналитический метод	0,10	—
1067	463890,15	2307280,68	Аналитический метод	0,10	—
1068	463890,07	2307280,35	Аналитический метод	0,10	—

**Графическое описание местоположения границ публичного сервитута  
Газопровод межпоселковый д. Савинская – д. Грибчиха – д. Пашнево – д. Дорофеево – д.  
Лышиково – д. Халтурино – д. Беладино городской округ Орехово-Зуево Московской  
области**

(наименование объекта, местоположение границ которого описано)

**Сведения о местоположении границ объекта**

1	2	3	4	5	6
1069	463889,97	2307280,01	Аналитический метод	0,10	—
1070	463889,86	2307279,68	Аналитический метод	0,10	—
1071	463889,74	2307279,35	Аналитический метод	0,10	—
1072	463889,61	2307279,03	Аналитический метод	0,10	—
1073	463889,46	2307278,71	Аналитический метод	0,10	—
1074	463889,31	2307278,40	Аналитический метод	0,10	—
1075	463889,14	2307278,09	Аналитический метод	0,10	—
1076	463888,97	2307277,79	Аналитический метод	0,10	—
1077	463888,78	2307277,49	Аналитический метод	0,10	—
1078	463888,59	2307277,20	Аналитический метод	0,10	—
1079	463888,38	2307276,92	Аналитический метод	0,10	—
1080	463887,94	2307276,38	Аналитический метод	0,10	—
1081	463887,71	2307276,12	Аналитический метод	0,10	—
1082	463887,46	2307275,87	Аналитический метод	0,10	—
1083	463887,21	2307275,63	Аналитический метод	0,10	—
1084	463886,95	2307275,40	Аналитический метод	0,10	—
1085	463886,41	2307274,96	Аналитический метод	0,10	—
1086	463885,83	2307274,56	Аналитический метод	0,10	—
1087	463885,54	2307274,38	Аналитический метод	0,10	—
1088	463884,92	2307274,04	Аналитический метод	0,10	—
1089	463884,61	2307273,89	Аналитический метод	0,10	—
1090	463884,29	2307273,75	Аналитический метод	0,10	—
1091	463883,97	2307273,62	Аналитический метод	0,10	—

**Графическое описание местоположения границ публичного сервитута  
Газопровод межпоселковый д. Савинская – д. Грибчиха – д. Пашнево – д. Дорофеево – д.  
Лышиково – д. Халтурино – д. Беладино городской округ Орехово-Зуево Московской  
области**

(наименование объекта, местоположение границ которого описано)

**Сведения о местоположении границ объекта**

1	2	3	4	5	6
1092	463883,64	2307273,50	Аналитический метод	0,10	—
1093	463883,31	2307273,40	Аналитический метод	0,10	—
1094	463882,97	2307273,30	Аналитический метод	0,10	—
1095	463882,63	2307273,22	Аналитический метод	0,10	—
1096	463882,29	2307273,15	Аналитический метод	0,10	—
1097	463881,94	2307273,09	Аналитический метод	0,10	—
1098	463881,60	2307273,04	Аналитический метод	0,10	—
1099	463881,25	2307273,00	Аналитический метод	0,10	—
1100	463880,90	2307272,98	Аналитический метод	0,10	—
1101	463880,55	2307272,97	Аналитический метод	0,10	—
1102	463880,21	2307272,97	Аналитический метод	0,10	—
1103	463879,51	2307273,01	Аналитический метод	0,10	—
1104	463879,16	2307273,05	Аналитический метод	0,10	—
1105	463878,82	2307273,10	Аналитический метод	0,10	—
1106	463878,26	2307273,19	Аналитический метод	0,10	—
1107	463888,89	2307249,81	Аналитический метод	0,10	—
1108	463879,47	2307245,53	Аналитический метод	0,10	—
1109	463885,39	2307232,49	Аналитический метод	0,10	—
1110	463886,30	2307232,90	Аналитический метод	0,10	—
1111	463892,22	2307235,59	Аналитический метод	0,10	—
1112	463889,40	2307241,80	Аналитический метод	0,10	—
930	463898,82	2307246,09	Аналитический метод	0,10	—
1113	462790,44	2302810,53	Аналитический метод	0,10	—

**Графическое описание местоположения границ публичного сервитута  
Газопровод межпоселковый д. Савинская – д. Грибчиха – д. Пашнево – д. Дорофеево – д.  
Лышиково – д. Халтурино – д. Беладино городской округ Орехово-Зуево Московской  
области**

(наименование объекта, местоположение границ которого описано)

**Сведения о местоположении границ объекта**

1	2	3	4	5	6
1114	462754,95	2302814,64	Аналитический метод	0,10	—
1115	462757,13	2302833,36	Аналитический метод	0,10	—
1116	462747,15	2302856,44	Аналитический метод	0,10	—
1117	462757,12	2302909,14	Аналитический метод	0,10	—
1118	462770,14	2302997,97	Аналитический метод	0,10	—
1119	462782,85	2303007,42	Аналитический метод	0,10	—
1120	462792,50	2303073,21	Аналитический метод	0,10	—
1121	462782,31	2303086,90	Аналитический метод	0,10	—
1122	462790,17	2303140,50	Аналитический метод	0,10	—
1123	462765,90	2303203,93	Аналитический метод	0,10	—
1124	462762,82	2303203,60	Аналитический метод	0,10	—
1125	462787,09	2303140,16	Аналитический метод	0,10	—
1126	462779,16	2303086,11	Аналитический метод	0,10	—
1127	462789,35	2303072,42	Аналитический метод	0,10	—
1128	462780,06	2303009,09	Аналитический метод	0,10	—
1129	462767,36	2302999,63	Аналитический метод	0,10	—
1130	462754,16	2302909,64	Аналитический метод	0,10	—
1131	462742,54	2302848,20	Аналитический метод	0,10	—
1132	462749,44	2302832,23	Аналитический метод	0,10	—
1133	462747,16	2302812,54	Аналитический метод	0,10	—
1134	462753,27	2302811,83	Аналитический метод	0,10	—
1113	462790,44	2302810,53	Аналитический метод	0,10	—
1135	462863,70	2305356,44	Аналитический метод	0,10	—

**Графическое описание местоположения границ публичного сервитута  
Газопровод межпоселковый д. Савинская – д. Грибчиха – д. Пашнево – д. Дорофеево – д.  
Лыщиково – д. Халтурино – д. Беладино городской округ Орехово-Зуево Московской  
области**

(наименование объекта, местоположение границ которого описано)

**Сведения о местоположении границ объекта**

1	2	3	4	5	6
1136	462864,07	2305369,47	Аналитический метод	0,10	—
1137	462860,11	2305373,65	Аналитический метод	0,10	—
1138	462857,93	2305371,59	Аналитический метод	0,10	—
1139	462861,03	2305368,31	Аналитический метод	0,10	—
1140	462860,75	2305358,26	Аналитический метод	0,10	—
1141	462837,99	2305345,96	Аналитический метод	0,10	—
1142	462838,99	2305344,22	Аналитический метод	0,10	—
1143	462839,49	2305343,36	Аналитический метод	0,10	—
1135	462863,70	2305356,44	Аналитический метод	0,10	—
1144	462886,83	2307888,92	Аналитический метод	0,10	—
1145	462887,74	2307893,73	Аналитический метод	0,10	—
1146	462888,14	2307895,77	Аналитический метод	0,10	—
1147	462888,26	2307902,53	Аналитический метод	0,10	—
1148	462873,24	2307890,34	Аналитический метод	0,10	—
1149	462882,38	2307889,38	Аналитический метод	0,10	—
1144	462886,83	2307888,92	Аналитический метод	0,10	—
1150	462937,02	2307903,57	Аналитический метод	0,10	—
1151	462937,22	2307905,55	Аналитический метод	0,10	—
1152	462911,87	2307908,20	Аналитический метод	0,10	—
1153	462912,34	2307912,67	Аналитический метод	0,10	—
1154	462899,41	2307914,02	Аналитический метод	0,10	—
1155	462898,73	2307907,56	Аналитический метод	0,10	—

**Графическое описание местоположения границ публичного сервитута  
Газопровод межпоселковый д. Савинская – д. Грибчиха – д. Пашнево – д. Дорофеево – д.  
Лышиково – д. Халтурино – д. Беладино городской округ Орехово-Зуево Московской  
области**

(наименование объекта, местоположение границ которого описано)

**Сведения о местоположении границ объекта**

1	2	3	4	5	6
1150	462937,02	2307903,57	Аналитический метод	0,10	—
1156	463274,11	2305773,99	Аналитический метод	0,10	—
1157	463272,44	2305776,48	Аналитический метод	0,10	—
1158	463271,61	2305775,93	Аналитический метод	0,10	—
1159	463270,37	2305777,78	Аналитический метод	0,10	—
1160	463264,96	2305774,17	Аналитический метод	0,10	—
1161	463267,87	2305769,82	Аналитический метод	0,10	—
1156	463274,11	2305773,99	Аналитический метод	0,10	—
1162	463675,77	2306166,24	Аналитический метод	0,10	—
1163	463823,05	2306394,23	Аналитический метод	0,10	—
1164	463842,66	2306430,44	Аналитический метод	0,10	—
1165	463840,90	2306431,40	Аналитический метод	0,10	—
1166	463840,02	2306431,87	Аналитический метод	0,10	—
1167	463820,47	2306395,76	Аналитический метод	0,10	—
1168	463673,33	2306168,00	Аналитический метод	0,10	—
1169	463650,44	2306139,42	Аналитический метод	0,10	—
1170	463527,68	2305950,72	Аналитический метод	0,10	—
1171	463528,51	2305950,17	Аналитический метод	0,10	—
1172	463530,19	2305949,08	Аналитический метод	0,10	—
1173	463652,87	2306137,66	Аналитический метод	0,10	—
1162	463675,77	2306166,24	Аналитический метод	0,10	—
1174	463929,24	2306668,44	Аналитический метод	0,10	—



**Графическое описание местоположения границ публичного сервитута  
Газопровод межпоселковый д. Савинская – д. Грибчиха – д. Пашнево – д. Дорофеево – д.  
Лышиково – д. Халтурино – д. Беладино городской округ Орехово-Зуево Московской  
области**

(наименование объекта, местоположение границ которого описано)

**Сведения о местоположении границ объекта**

1	2	3	4	5	6
1175	463888,83	2307182,43	Аналитический метод	0,10	—
1176	463882,67	2307226,39	Аналитический метод	0,10	—
1177	463880,84	2307230,42	Аналитический метод	0,10	—
1178	463881,75	2307230,83	Аналитический метод	0,10	—
1179	463875,82	2307243,87	Аналитический метод	0,10	—
1180	463871,96	2307242,12	Аналитический метод	0,10	—
1181	463873,23	2307239,45	Аналитический метод	0,10	—
1182	463874,42	2307239,87	Аналитический метод	0,10	—
1183	463879,02	2307229,59	Аналитический метод	0,10	—
1184	463880,73	2307225,82	Аналитический метод	0,10	—
1185	463886,82	2307182,35	Аналитический метод	0,10	—
1186	463927,22	2306668,56	Аналитический метод	0,10	—
1187	463912,55	2306595,56	Аналитический метод	0,10	—
1188	463877,21	2306523,01	Аналитический метод	0,10	—
1189	463879,71	2306523,56	Аналитический метод	0,10	—
1190	463914,46	2306594,91	Аналитический метод	0,10	—
1174	463929,24	2306668,44	Аналитический метод	0,10	—
1191	462794,67	2302810,04	Аналитический метод	0,10	—
1192	462794,19	2302810,09	Аналитический метод	0,10	—
1193	462792,76	2302793,58	Аналитический метод	0,10	—
1191	462794,67	2302810,04	Аналитический метод	0,10	—
1194	462534,24	2303254,64	Аналитический метод	0,10	—

**Графическое описание местоположения границ публичного сервитута  
Газопровод межпоселковый д. Савинская – д. Грибчиха – д. Пашнево – д. Дорофеево – д.  
Лыщиково – д. Халтурино – д. Беладино городской округ Орехово-Зуево Московской  
области**

(наименование объекта, местоположение границ которого описано)

**Сведения о местоположении границ объекта**

1	2	3	4	5	6
1195	462517,50	2303257,31	Аналитический метод	0,10	—
1196	462534,08	2303253,65	Аналитический метод	0,10	—
1194	462534,24	2303254,64	Аналитический метод	0,10	—
1197	462969,23	2305258,06	Аналитический метод	0,10	—
1198	462973,58	2305262,24	Аналитический метод	0,10	—
1199	462965,15	2305269,32	Аналитический метод	0,10	—
1200	462974,03	2305270,41	Аналитический метод	0,10	—
1201	462984,68	2305267,80	Аналитический метод	0,10	—
1202	462995,09	2305279,71	Аналитический метод	0,10	—
1203	463010,16	2305275,54	Аналитический метод	0,10	—
1204	463020,45	2305305,94	Аналитический метод	0,10	—
1205	463033,08	2305302,43	Аналитический метод	0,10	—
1206	463050,84	2305319,68	Аналитический метод	0,10	—
1207	463054,77	2305315,51	Аналитический метод	0,10	—
1208	463076,41	2305335,89	Аналитический метод	0,10	—
1209	463059,26	2305354,10	Аналитический метод	0,10	—
1210	463040,27	2305336,20	Аналитический метод	0,10	—
1211	463038,74	2305332,53	Аналитический метод	0,10	—
1212	463037,59	2305329,75	Аналитический метод	0,10	—
1213	463028,86	2305321,49	Аналитический метод	0,10	—
1214	462980,41	2305335,94	Аналитический метод	0,10	—
1215	462978,80	2305332,05	Аналитический метод	0,10	—
1216	462953,56	2305343,94	Аналитический метод	0,10	—

**Графическое описание местоположения границ публичного сервитута  
Газопровод межпоселковый д. Савинская – д. Грибчиха – д. Пашнево – д. Дорофеево – д.  
Лышиково – д. Халтурино – д. Беладино городской округ Орехово-Зуево Московской  
области**

(наименование объекта, местоположение границ которого описано)

**Сведения о местоположении границ объекта**

1	2	3	4	5	6
1217	462875,51	2305367,22	Аналитический метод	0,10	—
1218	462875,70	2305373,91	Аналитический метод	0,10	—
1219	462868,47	2305381,55	Аналитический метод	0,10	—
1220	462863,02	2305376,40	Аналитический метод	0,10	—
1221	462868,11	2305371,01	Аналитический метод	0,10	—
1222	462867,80	2305359,71	Аналитический метод	0,10	—
1223	462875,13	2305359,50	Аналитический метод	0,10	—
1224	463030,87	2305313,06	Аналитический метод	0,10	—
1225	463046,15	2305327,50	Аналитический метод	0,10	—
1226	463045,94	2305327,77	Аналитический метод	0,10	—
1227	463045,74	2305328,04	Аналитический метод	0,10	—
1228	463045,55	2305328,32	Аналитический метод	0,10	—
1229	463045,37	2305328,60	Аналитический метод	0,10	—
1230	463045,20	2305328,89	Аналитический метод	0,10	—
1231	463045,04	2305329,19	Аналитический метод	0,10	—
1232	463044,89	2305329,49	Аналитический метод	0,10	—
1233	463044,75	2305329,80	Аналитический метод	0,10	—
1234	463044,51	2305330,42	Аналитический метод	0,10	—
1235	463044,40	2305330,74	Аналитический метод	0,10	—
1236	463044,31	2305331,07	Аналитический метод	0,10	—
1237	463044,23	2305331,39	Аналитический метод	0,10	—
1238	463044,15	2305331,72	Аналитический метод	0,10	—
1239	463044,09	2305332,05	Аналитический метод	0,10	—

**Графическое описание местоположения границ публичного сервитута  
Газопровод межпоселковый д. Савинская – д. Грибчиха – д. Пашнево – д. Дорофеево – д.  
Лышиково – д. Халтурино – д. Беладино городской округ Орехово-Зуево Московской  
области**

(наименование объекта, местоположение границ которого описано)

**Сведения о местоположении границ объекта**

1	2	3	4	5	6
1240	463044,04	2305332,39	Аналитический метод	0,10	—
1241	463044,01	2305332,72	Аналитический метод	0,10	—
1242	463043,98	2305333,06	Аналитический метод	0,10	—
1243	463043,97	2305333,39	Аналитический метод	0,10	—
1244	463043,96	2305333,73	Аналитический метод	0,10	—
1245	463043,97	2305334,06	Аналитический метод	0,10	—
1246	463043,99	2305334,40	Аналитический метод	0,10	—
1247	463044,02	2305334,74	Аналитический метод	0,10	—
1248	463044,12	2305335,40	Аналитический метод	0,10	—
1249	463044,19	2305335,73	Аналитический метод	0,10	—
1250	463044,27	2305336,06	Аналитический метод	0,10	—
1251	463044,36	2305336,38	Аналитический метод	0,10	—
1252	463044,46	2305336,70	Аналитический метод	0,10	—
1253	463044,57	2305337,02	Аналитический метод	0,10	—
1254	463044,69	2305337,33	Аналитический метод	0,10	—
1255	463044,82	2305337,64	Аналитический метод	0,10	—
1256	463044,97	2305337,95	Аналитический метод	0,10	—
1257	463045,12	2305338,25	Аналитический метод	0,10	—
1258	463045,46	2305338,83	Аналитический метод	0,10	—
1259	463045,65	2305339,11	Аналитический метод	0,10	—
1260	463045,84	2305339,38	Аналитический метод	0,10	—
1261	463046,04	2305339,65	Аналитический метод	0,10	—
1262	463046,48	2305340,17	Аналитический метод	0,10	—

**Графическое описание местоположения границ публичного сервитута  
Газопровод межпоселковый д. Савинская – д. Грибчиха – д. Пашнево – д. Дорофеево – д.  
Лышиково – д. Халтурино – д. Беладино городской округ Орехово-Зуево Московской  
области**

(наименование объекта, местоположение границ которого описано)

**Сведения о местоположении границ объекта**

1	2	3	4	5	6
1263	463046,71	2305340,41	Аналитический метод	0,10	—
1264	463046,95	2305340,65	Аналитический метод	0,10	—
1265	463047,19	2305340,88	Аналитический метод	0,10	—
1266	463049,37	2305342,94	Аналитический метод	0,10	—
1267	463049,63	2305343,17	Аналитический метод	0,10	—
1268	463049,90	2305343,40	Аналитический метод	0,10	—
1269	463050,17	2305343,62	Аналитический метод	0,10	—
1270	463050,45	2305343,83	Аналитический метод	0,10	—
1271	463051,03	2305344,21	Аналитический метод	0,10	—
1272	463051,33	2305344,39	Аналитический метод	0,10	—
1273	463051,95	2305344,71	Аналитический метод	0,10	—
1274	463052,27	2305344,85	Аналитический метод	0,10	—
1275	463052,60	2305344,98	Аналитический метод	0,10	—
1276	463052,92	2305345,11	Аналитический метод	0,10	—
1277	463053,25	2305345,22	Аналитический метод	0,10	—
1278	463053,93	2305345,40	Аналитический метод	0,10	—
1279	463054,27	2305345,48	Аналитический метод	0,10	—
1280	463054,61	2305345,54	Аналитический метод	0,10	—
1281	463054,96	2305345,59	Аналитический метод	0,10	—
1282	463055,30	2305345,63	Аналитический метод	0,10	—
1283	463055,65	2305345,66	Аналитический метод	0,10	—
1284	463056,00	2305345,67	Аналитический метод	0,10	—
1285	463056,35	2305345,67	Аналитический метод	0,10	—

**Графическое описание местоположения границ публичного сервитута  
Газопровод межпоселковый д. Савинская – д. Грибчиха – д. Пашнево – д. Дорофеево – д.  
Лышиково – д. Халтурино – д. Беладино городской округ Орехово-Зуево Московской  
области**

(наименование объекта, местоположение границ которого описано)

**Сведения о местоположении границ объекта**

1	2	3	4	5	6
1286	463056,70	2305345,66	Аналитический метод	0,10	—
1287	463057,05	2305345,64	Аналитический метод	0,10	—
1288	463057,39	2305345,61	Аналитический метод	0,10	—
1289	463057,74	2305345,56	Аналитический метод	0,10	—
1290	463058,08	2305345,50	Аналитический метод	0,10	—
1291	463058,43	2305345,43	Аналитический метод	0,10	—
1292	463058,76	2305345,35	Аналитический метод	0,10	—
1293	463059,10	2305345,26	Аналитический метод	0,10	—
1294	463059,43	2305345,15	Аналитический метод	0,10	—
1295	463060,09	2305344,91	Аналитический метод	0,10	—
1296	463060,41	2305344,77	Аналитический метод	0,10	—
1297	463061,03	2305344,45	Аналитический метод	0,10	—
1298	463061,33	2305344,28	Аналитический метод	0,10	—
1299	463061,63	2305344,10	Аналитический метод	0,10	—
1300	463062,21	2305343,70	Аналитический метод	0,10	—
1301	463062,48	2305343,49	Аналитический метод	0,10	—
1302	463062,75	2305343,27	Аналитический метод	0,10	—
1303	463063,27	2305342,79	Аналитический метод	0,10	—
1304	463063,51	2305342,54	Аналитический метод	0,10	—
1305	463064,88	2305341,09	Аналитический метод	0,10	—
1306	463065,12	2305340,83	Аналитический метод	0,10	—
1307	463065,35	2305340,57	Аналитический метод	0,10	—
1308	463065,77	2305340,01	Аналитический метод	0,10	—

**Графическое описание местоположения границ публичного сервитута  
Газопровод межпоселковый д. Савинская – д. Грибчиха – д. Пашнево – д. Дорофеево – д.  
Лышиково – д. Халтурино – д. Беладино городской округ Орехово-Зуево Московской  
области**

(наименование объекта, местоположение границ которого описано)

**Сведения о местоположении границ объекта**

1	2	3	4	5	6
1309	463065,97	2305339,72	Аналитический метод	0,10	—
1310	463066,15	2305339,43	Аналитический метод	0,10	—
1311	463066,33	2305339,13	Аналитический метод	0,10	—
1312	463066,50	2305338,82	Аналитический метод	0,10	—
1313	463066,65	2305338,51	Аналитический метод	0,10	—
1314	463066,80	2305338,19	Аналитический метод	0,10	—
1315	463066,93	2305337,87	Аналитический метод	0,10	—
1316	463067,05	2305337,54	Аналитический метод	0,10	—
1317	463067,16	2305337,21	Аналитический метод	0,10	—
1318	463067,26	2305336,87	Аналитический метод	0,10	—
1319	463067,35	2305336,54	Аналитический метод	0,10	—
1320	463067,42	2305336,20	Аналитический метод	0,10	—
1321	463067,48	2305335,85	Аналитический метод	0,10	—
1322	463067,53	2305335,51	Аналитический метод	0,10	—
1323	463067,57	2305335,16	Аналитический метод	0,10	—
1324	463067,60	2305334,81	Аналитический метод	0,10	—
1325	463067,62	2305334,11	Аналитический метод	0,10	—
1326	463067,61	2305333,77	Аналитический метод	0,10	—
1327	463067,55	2305333,07	Аналитический метод	0,10	—
1328	463067,50	2305332,72	Аналитический метод	0,10	—
1329	463067,45	2305332,38	Аналитический метод	0,10	—
1330	463067,38	2305332,04	Аналитический метод	0,10	—
1331	463067,20	2305331,36	Аналитический метод	0,10	—

**Графическое описание местоположения границ публичного сервитута  
Газопровод межпоселковый д. Савинская – д. Грибчиха – д. Пашнево – д. Дорофеево – д.  
Лыщиково – д. Халтурино – д. Беладино городской округ Орехово-Зуево Московской  
области**

(наименование объекта, местоположение границ которого описано)

**Сведения о местоположении границ объекта**

1	2	3	4	5	6
1332	463066,98	2305330,70	Аналитический метод	0,10	—
1333	463066,85	2305330,38	Аналитический метод	0,10	—
1334	463066,71	2305330,06	Аналитический метод	0,10	—
1335	463066,56	2305329,74	Аналитический метод	0,10	—
1336	463066,40	2305329,43	Аналитический метод	0,10	—
1337	463066,04	2305328,83	Аналитический метод	0,10	—
1338	463065,85	2305328,54	Аналитический метод	0,10	—
1339	463065,43	2305327,98	Аналитический метод	0,10	—
1340	463065,21	2305327,71	Аналитический метод	0,10	—
1341	463064,98	2305327,45	Аналитический метод	0,10	—
1342	463064,74	2305327,20	Аналитический метод	0,10	—
1343	463064,49	2305326,95	Аналитический метод	0,10	—
1344	463062,31	2305324,89	Аналитический метод	0,10	—
1345	463062,05	2305324,66	Аналитический метод	0,10	—
1346	463061,78	2305324,43	Аналитический метод	0,10	—
1347	463061,51	2305324,21	Аналитический метод	0,10	—
1348	463061,23	2305324,01	Аналитический метод	0,10	—
1349	463060,94	2305323,81	Аналитический метод	0,10	—
1350	463060,64	2305323,62	Аналитический метод	0,10	—
1351	463060,34	2305323,45	Аналитический метод	0,10	—
1352	463060,03	2305323,28	Аналитический метод	0,10	—
1353	463059,72	2305323,12	Аналитический метод	0,10	—
1354	463059,40	2305322,98	Аналитический метод	0,10	—



**Графическое описание местоположения границ публичного сервитута  
Газопровод межпоселковый д. Савинская – д. Грибчиха – д. Пашнево – д. Дорофеево – д.  
Лыщиково – д. Халтурино – д. Беладино городской округ Орехово-Зуево Московской  
области**

(наименование объекта, местоположение границ которого описано)

**Сведения о местоположении границ объекта**

1	2	3	4	5	6
1355	463059,07	2305322,85	Аналитический метод	0,10	—
1356	463058,74	2305322,73	Аналитический метод	0,10	—
1357	463058,41	2305322,62	Аналитический метод	0,10	—
1358	463058,08	2305322,52	Аналитический метод	0,10	—
1359	463057,74	2305322,43	Аналитический метод	0,10	—
1360	463057,40	2305322,36	Аналитический метод	0,10	—
1361	463056,70	2305322,24	Аналитический метод	0,10	—
1362	463056,36	2305322,21	Аналитический метод	0,10	—
1363	463056,01	2305322,18	Аналитический метод	0,10	—
1364	463055,66	2305322,17	Аналитический метод	0,10	—
1365	463055,31	2305322,17	Аналитический метод	0,10	—
1366	463054,96	2305322,18	Аналитический метод	0,10	—
1367	463054,61	2305322,20	Аналитический метод	0,10	—
1368	463054,26	2305322,23	Аналитический метод	0,10	—
1369	463053,91	2305322,28	Аналитический метод	0,10	—
1370	463053,57	2305322,34	Аналитический метод	0,10	—
1371	463053,23	2305322,41	Аналитический метод	0,10	—
1372	463052,89	2305322,49	Аналитический метод	0,10	—
1373	463052,55	2305322,59	Аналитический метод	0,10	—
1374	463032,80	2305303,55	Аналитический метод	0,10	—
1375	463019,80	2305307,15	Аналитический метод	0,10	—
1376	463009,52	2305276,75	Аналитический метод	0,10	—
1377	462994,75	2305280,84	Аналитический метод	0,10	—

**Графическое описание местоположения границ публичного сервитута  
Газопровод межпоселковый д. Савинская – д. Грибчиха – д. Пашнево – д. Дорофеево – д.  
Лыщиково – д. Халтурино – д. Беладино городской округ Орехово-Зуево Московской  
области**

(наименование объекта, местоположение границ которого описано)

**Сведения о местоположении границ объекта**

1	2	3	4	5	6
1378	462984,32	2305268,92	Аналитический метод	0,10	—
1379	462974,09	2305271,42	Аналитический метод	0,10	—
1380	462962,68	2305270,08	Аналитический метод	0,10	—
1381	462972,16	2305262,13	Аналитический метод	0,10	—
1382	462969,59	2305259,07	Аналитический метод	0,10	—
1383	462957,23	2305269,44	Аналитический метод	0,10	—
1384	462956,10	2305269,31	Аналитический метод	0,10	—
1385	462955,96	2305270,51	Аналитический метод	0,10	—
1386	462943,54	2305280,93	Аналитический метод	0,10	—
1387	462946,11	2305283,99	Аналитический метод	0,10	—
1388	462958,47	2305273,62	Аналитический метод	0,10	—
1389	462974,34	2305275,48	Аналитический метод	0,10	—
1390	462982,91	2305273,38	Аналитический метод	0,10	—
1391	462993,39	2305285,36	Аналитический метод	0,10	—
1392	463006,94	2305281,62	Аналитический метод	0,10	—
1393	463017,22	2305312,02	Аналитический метод	0,10	—
1394	463031,66	2305308,02	Аналитический метод	0,10	—
1395	463042,85	2305318,89	Аналитический метод	0,10	—
1396	463031,94	2305308,57	Аналитический метод	0,10	—
1397	462874,49	2305355,52	Аналитический метод	0,10	—
1398	462867,68	2305355,71	Аналитический метод	0,10	—
1399	462867,64	2305354,02	Аналитический метод	0,10	—
1400	462841,48	2305339,89	Аналитический метод	0,10	—

**Графическое описание местоположения границ публичного сервитута  
Газопровод межпоселковый д. Савинская – д. Грибчиха – д. Пашнево – д. Дорофеево – д.  
Лышиково – д. Халтурино – д. Беладино городской округ Орехово-Зуево Московской  
области**

(наименование объекта, местоположение границ которого описано)

**Сведения о местоположении границ объекта**

1	2	3	4	5	6
1401	462841,98	2305339,02	Аналитический метод	0,10	—
1402	462775,62	2305298,49	Аналитический метод	0,10	—
1403	462684,13	2305245,61	Аналитический метод	0,10	—
1404	462564,96	2305175,56	Аналитический метод	0,10	—
1405	462564,45	2305176,43	Аналитический метод	0,10	—
1406	462559,43	2305173,48	Аналитический метод	0,10	—
1407	462525,58	2305143,63	Аналитический метод	0,10	—
1408	462518,13	2305134,21	Аналитический метод	0,10	—
1409	462524,01	2305129,56	Аналитический метод	0,10	—
1410	462527,66	2305134,17	Аналитический метод	0,10	—
1411	462531,08	2305138,48	Аналитический метод	0,10	—
1412	462535,14	2305142,06	Аналитический метод	0,10	—
1413	462540,50	2305146,79	Аналитический метод	0,10	—
1414	462556,58	2305160,96	Аналитический метод	0,10	—
1415	462563,85	2305167,38	Аналитический метод	0,10	—
1416	462568,25	2305169,96	Аналитический метод	0,10	—
1417	462565,97	2305173,84	Аналитический метод	0,10	—
1418	462685,15	2305243,89	Аналитический метод	0,10	—
1419	462776,58	2305296,74	Аналитический метод	0,10	—
1420	462842,98	2305337,29	Аналитический метод	0,10	—
1421	462845,22	2305333,38	Аналитический метод	0,10	—
1422	462875,01	2305349,49	Аналитический метод	0,10	—
1423	462875,09	2305352,21	Аналитический метод	0,10	—

**Графическое описание местоположения границ публичного сервитута  
Газопровод межпоселковый д. Савинская – д. Грибчиха – д. Пашнево – д. Дорофеево – д.  
Лышиково – д. Халтурино – д. Беладино городской округ Орехово-Зуево Московской  
области**

(наименование объекта, местоположение границ которого описано)

**Сведения о местоположении границ объекта**

1	2	3	4	5	6
1424	463015,59	2305310,31	Аналитический метод	0,10	—
1425	463006,30	2305282,83	Аналитический метод	0,10	—
1426	462993,06	2305286,50	Аналитический метод	0,10	—
1427	462982,56	2305274,50	Аналитический метод	0,10	—
1428	462974,40	2305276,50	Аналитический метод	0,10	—
1429	462958,79	2305274,66	Аналитический метод	0,10	—
1430	462945,98	2305285,41	Аналитический метод	0,10	—
1431	462941,63	2305281,22	Аналитический метод	0,10	—
1197	462969,23	2305258,06	Аналитический метод	0,10	—
1432	459437,04	2307204,49	Аналитический метод	0,10	—
1433	459484,52	2307246,90	Аналитический метод	0,10	—
1434	459485,19	2307246,16	Аналитический метод	0,10	—
1435	459546,17	2307300,64	Аналитический метод	0,10	—
1436	459587,55	2307336,48	Аналитический метод	0,10	—
1437	459601,17	2307339,73	Аналитический метод	0,10	—
1438	459600,40	2307342,77	Аналитический метод	0,10	—
1439	459599,77	2307344,63	Аналитический метод	0,10	—
1440	459599,12	2307346,96	Аналитический метод	0,10	—
1441	459584,03	2307343,34	Аналитический метод	0,10	—
1442	459541,22	2307306,27	Аналитический метод	0,10	—
1443	459480,19	2307251,75	Аналитический метод	0,10	—
1444	459483,19	2307248,39	Аналитический метод	0,10	—
1445	459435,88	2307206,12	Аналитический метод	0,10	—

**Графическое описание местоположения границ публичного сервитута  
Газопровод межпоселковый д. Савинская – д. Грибчиха – д. Пашнево – д. Дорофеево – д.  
Лышиково – д. Халтурино – д. Беладино городской округ Орехово-Зуево Московской  
области**

(наименование объекта, местоположение границ которого описано)

**Сведения о местоположении границ объекта**

1	2	3	4	5	6
1446	459294,86	2307096,29	Аналитический метод	0,10	—
1447	459272,14	2307094,61	Аналитический метод	0,10	—
1448	459271,84	2307099,10	Аналитический метод	0,10	—
1449	459262,57	2307098,42	Аналитический метод	0,10	—
1450	459262,33	2307101,57	Аналитический метод	0,10	—
1451	459234,41	2307099,49	Аналитический метод	0,10	—
1452	459234,72	2307095,30	Аналитический метод	0,10	—
1453	459189,83	2307097,46	Аналитический метод	0,10	—
1454	459189,93	2307115,71	Аналитический метод	0,10	—
1455	459183,36	2307115,75	Аналитический метод	0,10	—
1456	459183,14	2307074,03	Аналитический метод	0,10	—
1457	459189,70	2307074,03	Аналитический метод	0,10	—
1458	459189,80	2307091,46	Аналитический метод	0,10	—
1459	459235,17	2307089,28	Аналитический метод	0,10	—
1460	459237,04	2307064,27	Аналитический метод	0,10	—
1461	459264,95	2307066,34	Аналитический метод	0,10	—
1462	459263,65	2307083,95	Аналитический метод	0,10	—
1463	459272,79	2307084,63	Аналитический метод	0,10	—
1464	459272,66	2307086,62	Аналитический метод	0,10	—
1465	459272,59	2307087,62	Аналитический метод	0,10	—
1466	459262,48	2307086,87	Аналитический метод	0,10	—
1467	459262,47	2307086,53	Аналитический метод	0,10	—
1468	459262,44	2307086,19	Аналитический метод	0,10	—

**Графическое описание местоположения границ публичного сервитута  
Газопровод межпоселковый д. Савинская – д. Грибчиха – д. Пашнево – д. Дорофеево – д.  
Лыщиково – д. Халтурино – д. Беладино городской округ Орехово-Зуево Московской  
области**

(наименование объекта, местоположение границ которого описано)

**Сведения о местоположении границ объекта**

1	2	3	4	5	6
1469	459262,40	2307085,85	Аналитический метод	0,10	—
1470	459262,35	2307085,51	Аналитический метод	0,10	—
1471	459262,29	2307085,18	Аналитический метод	0,10	—
1472	459262,22	2307084,84	Аналитический метод	0,10	—
1473	459262,04	2307084,18	Аналитический метод	0,10	—
1474	459261,93	2307083,86	Аналитический метод	0,10	—
1475	459261,69	2307083,22	Аналитический метод	0,10	—
1476	459261,55	2307082,91	Аналитический метод	0,10	—
1477	459261,40	2307082,60	Аналитический метод	0,10	—
1478	459261,24	2307082,30	Аналитический метод	0,10	—
1479	459261,06	2307082,00	Аналитический метод	0,10	—
1480	459260,88	2307081,71	Аналитический метод	0,10	—
1481	459260,69	2307081,43	Аналитический метод	0,10	—
1482	459260,49	2307081,15	Аналитический метод	0,10	—
1483	459260,28	2307080,88	Аналитический метод	0,10	—
1484	459260,07	2307080,62	Аналитический метод	0,10	—
1485	459259,84	2307080,36	Аналитический метод	0,10	—
1486	459259,60	2307080,11	Аналитический метод	0,10	—
1487	459259,36	2307079,87	Аналитический метод	0,10	—
1488	459259,11	2307079,64	Аналитический метод	0,10	—
1489	459258,85	2307079,42	Аналитический метод	0,10	—
1490	459258,58	2307079,21	Аналитический метод	0,10	—
1491	459258,30	2307079,00	Аналитический метод	0,10	—

**Графическое описание местоположения границ публичного сервитута  
Газопровод межпоселковый д. Савинская – д. Грибчиха – д. Пашнево – д. Дорофеево – д.  
Лыщиково – д. Халтурино – д. Беладино городской округ Орехово-Зуево Московской  
области**

(наименование объекта, местоположение границ которого описано)

**Сведения о местоположении границ объекта**

1	2	3	4	5	6
1492	459258,02	2307078,81	Аналитический метод	0,10	—
1493	459257,73	2307078,62	Аналитический метод	0,10	—
1494	459257,44	2307078,45	Аналитический метод	0,10	—
1495	459257,14	2307078,29	Аналитический метод	0,10	—
1496	459256,83	2307078,13	Аналитический метод	0,10	—
1497	459256,52	2307077,99	Аналитический метод	0,10	—
1498	459256,21	2307077,86	Аналитический метод	0,10	—
1499	459255,89	2307077,73	Аналитический метод	0,10	—
1500	459255,57	2307077,62	Аналитический метод	0,10	—
1501	459255,24	2307077,52	Аналитический метод	0,10	—
1502	459254,91	2307077,43	Аналитический метод	0,10	—
1503	459254,58	2307077,36	Аналитический метод	0,10	—
1504	459254,24	2307077,29	Аналитический метод	0,10	—
1505	459253,56	2307077,19	Аналитический метод	0,10	—
1506	459253,22	2307077,16	Аналитический метод	0,10	—
1507	459250,23	2307076,94	Аналитический метод	0,10	—
1508	459249,88	2307076,92	Аналитический метод	0,10	—
1509	459249,53	2307076,91	Аналитический метод	0,10	—
1510	459249,18	2307076,92	Аналитический метод	0,10	—
1511	459248,84	2307076,94	Аналитический метод	0,10	—
1512	459248,49	2307076,96	Аналитический метод	0,10	—
1513	459248,14	2307077,01	Аналитический метод	0,10	—
1514	459247,80	2307077,06	Аналитический метод	0,10	—

**Графическое описание местоположения границ публичного сервитута  
Газопровод межпоселковый д. Савинская – д. Грибчиха – д. Пашнево – д. Дорофеево – д.  
Лыщиково – д. Халтурино – д. Беладино городской округ Орехово-Зуево Московской  
области**

(наименование объекта, местоположение границ которого описано)

**Сведения о местоположении границ объекта**

1	2	3	4	5	6
1515	459247,45	2307077,12	Аналитический метод	0,10	—
1516	459247,11	2307077,20	Аналитический метод	0,10	—
1517	459246,78	2307077,29	Аналитический метод	0,10	—
1518	459246,44	2307077,39	Аналитический метод	0,10	—
1519	459246,11	2307077,50	Аналитический метод	0,10	—
1520	459245,78	2307077,63	Аналитический метод	0,10	—
1521	459245,46	2307077,76	Аналитический метод	0,10	—
1522	459245,15	2307077,91	Аналитический метод	0,10	—
1523	459244,83	2307078,07	Аналитический метод	0,10	—
1524	459244,53	2307078,23	Аналитический метод	0,10	—
1525	459244,23	2307078,41	Аналитический метод	0,10	—
1526	459243,93	2307078,60	Аналитический метод	0,10	—
1527	459243,65	2307078,80	Аналитический метод	0,10	—
1528	459243,37	2307079,01	Аналитический метод	0,10	—
1529	459243,10	2307079,23	Аналитический метод	0,10	—
1530	459242,83	2307079,46	Аналитический метод	0,10	—
1531	459242,58	2307079,69	Аналитический метод	0,10	—
1532	459242,33	2307079,94	Аналитический метод	0,10	—
1533	459242,09	2307080,19	Аналитический метод	0,10	—
1534	459241,86	2307080,46	Аналитический метод	0,10	—
1535	459241,64	2307080,73	Аналитический метод	0,10	—
1536	459241,43	2307081,00	Аналитический метод	0,10	—
1537	459241,22	2307081,29	Аналитический метод	0,10	—



**Графическое описание местоположения границ публичного сервитута  
Газопровод межпоселковый д. Савинская – д. Грибчиха – д. Пашнево – д. Дорофеево – д.  
Лыщиково – д. Халтурино – д. Беладино городской округ Орехово-Зуево Московской  
области**

(наименование объекта, местоположение границ которого описано)

**Сведения о местоположении границ объекта**

1	2	3	4	5	6
1538	459241,03	2307081,58	Аналитический метод	0,10	—
1539	459240,85	2307081,88	Аналитический метод	0,10	—
1540	459240,68	2307082,18	Аналитический метод	0,10	—
1541	459240,52	2307082,49	Аналитический метод	0,10	—
1542	459240,37	2307082,81	Аналитический метод	0,10	—
1543	459240,24	2307083,13	Аналитический метод	0,10	—
1544	459240,11	2307083,46	Аналитический метод	0,10	—
1545	459239,99	2307083,79	Аналитический метод	0,10	—
1546	459239,89	2307084,12	Аналитический метод	0,10	—
1547	459239,80	2307084,46	Аналитический метод	0,10	—
1548	459239,72	2307084,80	Аналитический метод	0,10	—
1549	459239,65	2307085,14	Аналитический метод	0,10	—
1550	459239,60	2307085,48	Аналитический метод	0,10	—
1551	459239,55	2307085,83	Аналитический метод	0,10	—
1552	459239,52	2307086,18	Аналитический метод	0,10	—
1553	459239,37	2307088,17	Аналитический метод	0,10	—
1554	459239,35	2307088,52	Аналитический метод	0,10	—
1555	459239,34	2307088,87	Аналитический метод	0,10	—
1556	459239,35	2307089,22	Аналитический метод	0,10	—
1557	459239,37	2307089,57	Аналитический метод	0,10	—
1558	459239,40	2307089,91	Аналитический метод	0,10	—
1559	459239,42	2307090,07	Аналитический метод	0,10	—
1560	459188,80	2307092,51	Аналитический метод	0,10	—

**Графическое описание местоположения границ публичного сервитута  
Газопровод межпоселковый д. Савинская – д. Грибчиха – д. Пашнево – д. Дорофеево – д.  
Лышиково – д. Халтурино – д. Беладино городской округ Орехово-Зуево Московской  
области**

(наименование объекта, местоположение границ которого описано)

**Сведения о местоположении границ объекта**

1	2	3	4	5	6
1561	459188,70	2307075,03	Аналитический метод	0,10	—
1562	459184,70	2307075,06	Аналитический метод	0,10	—
1563	459184,80	2307092,70	Аналитический метод	0,10	—
1564	459184,72	2307092,70	Аналитический метод	0,10	—
1565	459184,81	2307094,75	Аналитический метод	0,10	—
1566	459184,93	2307114,75	Аналитический метод	0,10	—
1567	459188,93	2307114,73	Аналитический метод	0,10	—
1568	459188,82	2307096,51	Аналитический метод	0,10	—
1569	459240,75	2307094,01	Аналитический метод	0,10	—
1570	459240,84	2307094,17	Аналитический метод	0,10	—
1571	459241,03	2307094,47	Аналитический метод	0,10	—
1572	459241,23	2307094,75	Аналитический метод	0,10	—
1573	459241,44	2307095,03	Аналитический метод	0,10	—
1574	459241,66	2307095,31	Аналитический метод	0,10	—
1575	459242,12	2307095,83	Аналитический метод	0,10	—
1576	459242,62	2307096,31	Аналитический метод	0,10	—
1577	459242,89	2307096,54	Аналитический метод	0,10	—
1578	459243,16	2307096,76	Аналитический метод	0,10	—
1579	459243,43	2307096,97	Аналитический метод	0,10	—
1580	459243,72	2307097,18	Аналитический метод	0,10	—
1581	459244,01	2307097,37	Аналитический метод	0,10	—
1582	459244,31	2307097,55	Аналитический метод	0,10	—
1583	459244,61	2307097,72	Аналитический метод	0,10	—

**Графическое описание местоположения границ публичного сервитута  
Газопровод межпоселковый д. Савинская – д. Грибчиха – д. Пашнево – д. Дорофеево – д.  
Лышиково – д. Халтурино – д. Беладино городской округ Орехово-Зуево Московской  
области**

(наименование объекта, местоположение границ которого описано)

**Сведения о местоположении границ объекта**

1	2	3	4	5	6
1584	459244,92	2307097,88	Аналитический метод	0,10	—
1585	459245,24	2307098,03	Аналитический метод	0,10	—
1586	459245,56	2307098,17	Аналитический метод	0,10	—
1587	459246,22	2307098,41	Аналитический метод	0,10	—
1588	459246,55	2307098,51	Аналитический метод	0,10	—
1589	459246,89	2307098,60	Аналитический метод	0,10	—
1590	459247,23	2307098,68	Аналитический метод	0,10	—
1591	459247,57	2307098,75	Аналитический метод	0,10	—
1592	459247,91	2307098,81	Аналитический метод	0,10	—
1593	459248,26	2307098,85	Аналитический метод	0,10	—
1594	459248,61	2307098,88	Аналитический метод	0,10	—
1595	459251,60	2307099,10	Аналитический метод	0,10	—
1596	459251,94	2307099,12	Аналитический метод	0,10	—
1597	459252,28	2307099,13	Аналитический метод	0,10	—
1598	459252,62	2307099,13	Аналитический метод	0,10	—
1599	459252,96	2307099,11	Аналитический метод	0,10	—
1600	459253,31	2307099,08	Аналитический метод	0,10	—
1601	459253,65	2307099,04	Аналитический метод	0,10	—
1602	459253,98	2307098,99	Аналитический метод	0,10	—
1603	459254,32	2307098,93	Аналитический метод	0,10	—
1604	459254,65	2307098,86	Аналитический метод	0,10	—
1605	459254,99	2307098,77	Аналитический метод	0,10	—
1606	459255,31	2307098,68	Аналитический метод	0,10	—

**Графическое описание местоположения границ публичного сервитута  
Газопровод межпоселковый д. Савинская – д. Грибчиха – д. Пашнево – д. Дорофеево – д.  
Лышиково – д. Халтурино – д. Беладино городской округ Орехово-Зуево Московской  
области**

(наименование объекта, местоположение границ которого описано)

**Сведения о местоположении границ объекта**

1	2	3	4	5	6
1607	459255,64	2307098,57	Аналитический метод	0,10	—
1608	459255,96	2307098,45	Аналитический метод	0,10	—
1609	459256,28	2307098,32	Аналитический метод	0,10	—
1610	459256,59	2307098,18	Аналитический метод	0,10	—
1611	459256,89	2307098,03	Аналитический метод	0,10	—
1612	459257,20	2307097,87	Аналитический метод	0,10	—
1613	459257,49	2307097,70	Аналитический метод	0,10	—
1614	459257,78	2307097,52	Аналитический метод	0,10	—
1615	459258,07	2307097,33	Аналитический метод	0,10	—
1616	459258,34	2307097,13	Аналитический метод	0,10	—
1617	459258,61	2307096,92	Аналитический метод	0,10	—
1618	459258,88	2307096,70	Аналитический метод	0,10	—
1619	459259,13	2307096,47	Аналитический метод	0,10	—
1620	459259,38	2307096,23	Аналитический метод	0,10	—
1621	459259,62	2307095,99	Аналитический метод	0,10	—
1622	459259,85	2307095,73	Аналитический метод	0,10	—
1623	459260,07	2307095,47	Аналитический метод	0,10	—
1624	459260,28	2307095,21	Аналитический метод	0,10	—
1625	459260,68	2307094,65	Аналитический метод	0,10	—
1626	459260,86	2307094,36	Аналитический метод	0,10	—
1627	459261,03	2307094,07	Аналитический метод	0,10	—
1628	459261,20	2307093,76	Аналитический метод	0,10	—
1629	459261,35	2307093,46	Аналитический метод	0,10	—

**Графическое описание местоположения границ публичного сервитута  
Газопровод межпоселковый д. Савинская – д. Грибчиха – д. Пашнево – д. Дорофеево – д.  
Лышиково – д. Халтурино – д. Белавино городской округ Орехово-Зуево Московской  
области**

(наименование объекта, местоположение границ которого описано)

**Сведения о местоположении границ объекта**

1	2	3	4	5	6
1630	459261,49	2307093,15	Аналитический метод	0,10	—
1631	459261,63	2307092,83	Аналитический метод	0,10	—
1632	459261,75	2307092,51	Аналитический метод	0,10	—
1633	459261,86	2307092,19	Аналитический метод	0,10	—
1634	459261,96	2307091,86	Аналитический метод	0,10	—
1635	459262,12	2307091,20	Аналитический метод	0,10	—
1636	459262,19	2307090,86	Аналитический метод	0,10	—
1637	459272,34	2307091,61	Аналитический метод	0,10	—
1638	459272,27	2307092,61	Аналитический метод	0,10	—
1639	459295,61	2307094,34	Аналитический метод	0,10	—
1432	459437,04	2307204,49	Аналитический метод	0,10	—

**3. Сведения о характерных точках части (частей) границы объекта**

Обозначение характерных точек части границы	Координаты, м		Метод определения координат характерной точки	Средняя квадратическа я погрешность положения характерной точки (M <sub>t</sub> ), м	Описание обозначения точки на местности (при наличии)
	X	Y			
1	2	3	4	5	6
Часть № —					
—	—	—	—	—	—



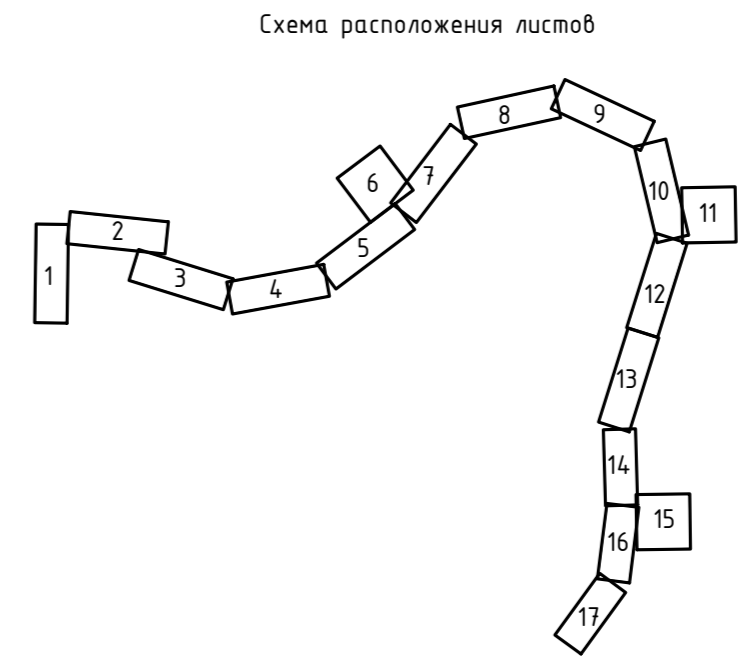
СХЕМА РАСПОЛОЖЕНИЯ ГРАНИЦ ПУБЛИЧНОГО СЕРВИТУТА  
 Газопровод межпоселковый д. Савинская – д. Грибчиха – д. Пашнево – д. Дорофеево – д. Лышиково – д. Халтурино – д. Беладино городской округ  
 Орехово-Зуево Московской области



Линия сводки с листом 2

М 1:1000

- Используемые условные знаки и обозначения:
- проектные границы публичного сервитута
  - 10 - характерные точки публичного сервитута
  - границы земельных участков по данным ЕГРН
  - границы кадастровых кварталов по данным ЕГРН
  - проектное местоположение инженерного сооружения (газопровод)
  - проектное местоположение инженерного сооружения (кабель эхз)
  - проектируемый ГРПШ
  - 50:24:0050907 - номера кадастровых кварталов по данным ЕГРН
  - 50:24:0050907.33 - кадастровые номера земельных участков по данным ЕГРН
  - установленные границы административно-территориальных образований (границы населенных пунктов)




Подпись: *С. Саенко* Дата "23" октября 2023 г.

Место для описания местоположения объекта, описания местоположения объекта

Вариант: упр. N  
 Подп. и дата  
 Имя, И. Фамилия

СХЕМА РАСПОЛОЖЕНИЯ ГРАНИЦ ПУБЛИЧНОГО СЕРВИТУТА  
 Газопровод межпоселковый д. Савинская – д. Грибчиха – д. Пашнево – д. Доросеево – д. Лышиково – д. Халтурино – д. Беладино городской округ  
 Орехово-Зуево Московской области



Линия сводки с листом 1

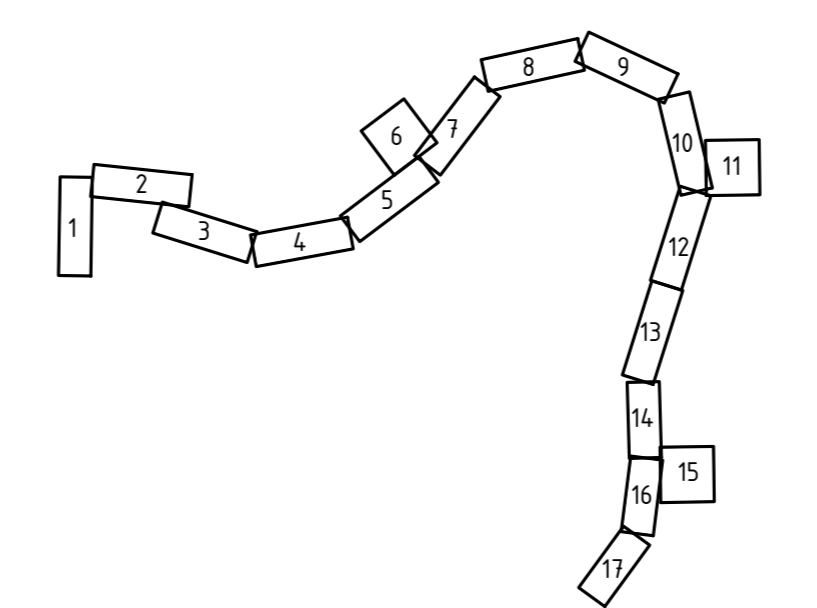
Линия сводки с листом 3

М 1:1000

Вариант: инв. N  
 Подп. и дата  
 Инв. N подл.

- Используемые условные знаки и обозначения:
- проектные границы публичного сервитута
  - характерные точки публичного сервитута
  - границы земельных участков по данным ЕГРН
  - границы кадастровых кварталов по данным ЕГРН
  - проектное местоположение инженерного сооружения (газопровод)
  - проектное местоположение инженерного сооружения (кабель эхз)
  - проектируемый ГРПШ
  - 50:24.0050907 - номера кадастровых кварталов по данным ЕГРН
  - 50:24.0050907:33 - кадастровые номера земельных участков по данным ЕГРН
  - установленные границы административно-территориальных образований (границы населенных пунктов)

Схема расположения листов



Подпись: *Завеня* Дата "23" октября 2023 г.

Место для отбора референциальной точки, описания местоположения ГРПШ






СХЕМА РАСПОЛОЖЕНИЯ ГРАНИЦ ПУБЛИЧНОГО СЕРВИТУТА  
 Газопровод межпоселковый д. Савинская – д. Грибчиха – д. Пашнево – д. Дорофеево – д. Лычкиково – д. Халтурино – д. Беладино городской округ Орехово-Зуево Московской области

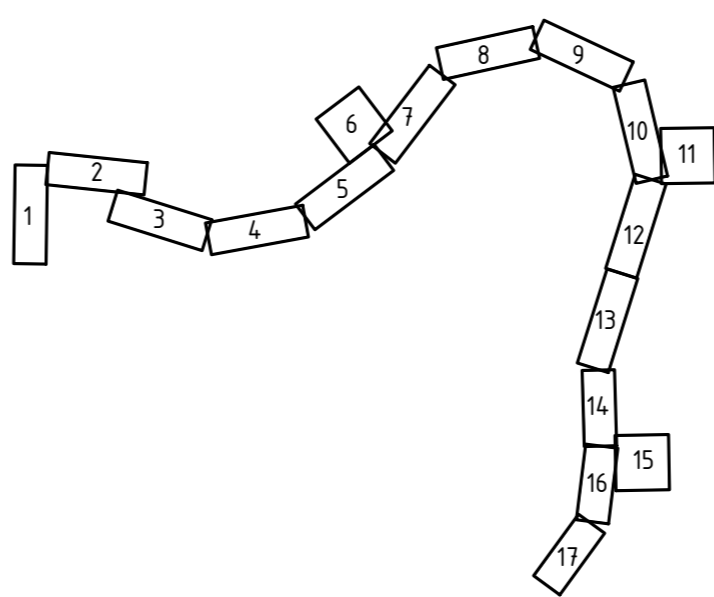
Линия сводки с листом 2

Линия сводки с листом 4

Вариант: упр. N  
 Подп. и дата  
 Имя, И. постр.

- Используемые условные знаки и обозначения:
- проектные границы публичного сервитута
  - характерные точки публичного сервитута
  - границы земельных участков по данным ЕГРН
  - границы кадастровых кварталов по данным ЕГРН
  - проектное местоположение инженерного сооружения (газопровод)
  - проектное местоположение инженерного сооружения (кабель эхз)
  - проектируемый ГРПШ
  - 50:24:0050907 - номера кадастровых кварталов по данным ЕГРН
  - 50:24:0050907:33 - кадастровые номера земельных участков по данным ЕГРН
  - установленные границы административно-территориальных образований (границы населенных пунктов)

Схема расположения листов

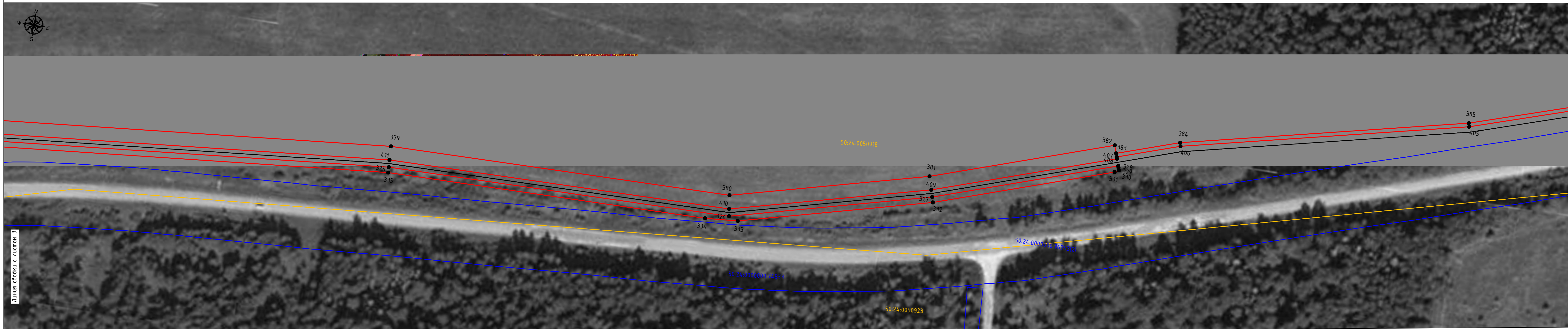


Подпись: *С. Савинский* Дата "23" октября 2023 г.

Место для отложения листа, составленного  
 описание местоположения объекта

М 1:1000

СХЕМА РАСПОЛОЖЕНИЯ ГРАНИЦ ПУБЛИЧНОГО СЕРВИТУТА  
 Газопровод межпоселковый д. Савинская – д. Грибчиха – д. Пашнево – д. Дорофеево – д. Лышиково – д. Халтурино – д. Беладино городской округ  
 Орехово-Зуево Московской области



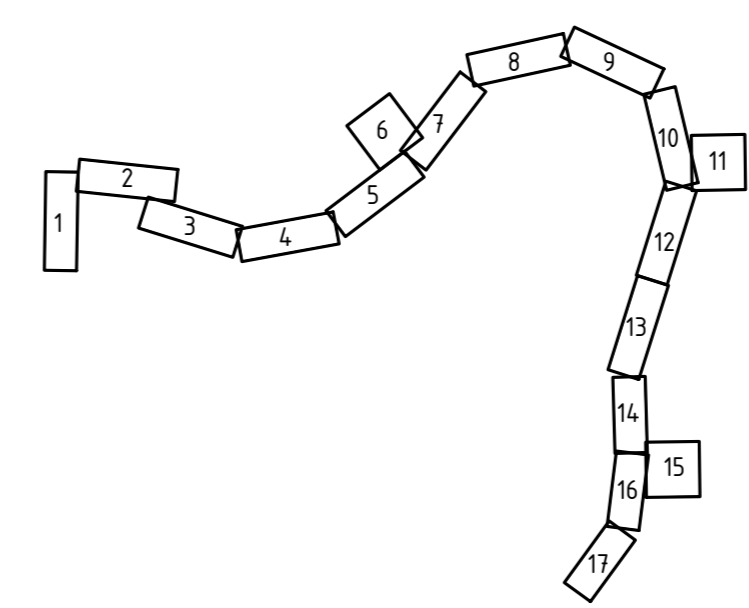
Линия съёмки с листом Э

Линия съёмки с листом 5

Векш. инв. N  
 Подп. и дата  
 Инв. N подл.

- Используемые условные знаки и обозначения:
- проектные границы публичного сервитута
  - характерные точки публичного сервитута
  - границы земельных участков по данным ЕГРН
  - границы кадастровых кварталов по данным ЕГРН
  - проектное местоположение инженерного сооружения (газопровод)
  - проектное местоположение инженерного сооружения (кабель эхз)
  - проектируемый ГРПШ
  - 50:24:0050907 - номера кадастровых кварталов по данным ЕГРН
  - 50:24:0050907:33 - кадастровые номера земельных участков по данным ЕГРН
  - установленные границы административно-территориальных образований (границы населенных пунктов)


Схема расположения листов



Подпись \_\_\_\_\_ Дата "23" октября 2023 г.  
 Место для оттиска печати лица, составившего описание местоположения объекта

M 1:1000

СХЕМА РАСПОЛОЖЕНИЯ ГРАНИЦ ПУБЛИЧНОГО СЕРВИТУТА  
 Газопровод межпоселковый д. Савинская – д. Грибчича – д. Пашнево – д. Дорофеево – д. Лыщиково – д. Халтурино – д. Беладино городской округ  
 Орехово-Зуево Московской области



Линия съёмки с листом 4

Линия съёмки с листом 6

Линия съёмки с листом 7



- Используемые условные знаки и обозначения:
- проектные границы публичного сервитута
  - характерные точки публичного сервитута
  - границы земельных участков по данным ЕГРН
  - границы кадастровых кварталов по данным ЕГРН
  - проектное местоположение инженерного сооружения (газопровод)
  - проектное местоположение инженерного сооружения (кабель эхз)
  - проектируемый ГРПШ
  - 50.24.0050907 - номера кадастровых кварталов по данным ЕГРН
  - 50.24.0050907.33 - кадастровые номера земельных участков по данным ЕГРН
  - установленные границы административно-территориальных образований (границы населенных пунктов)



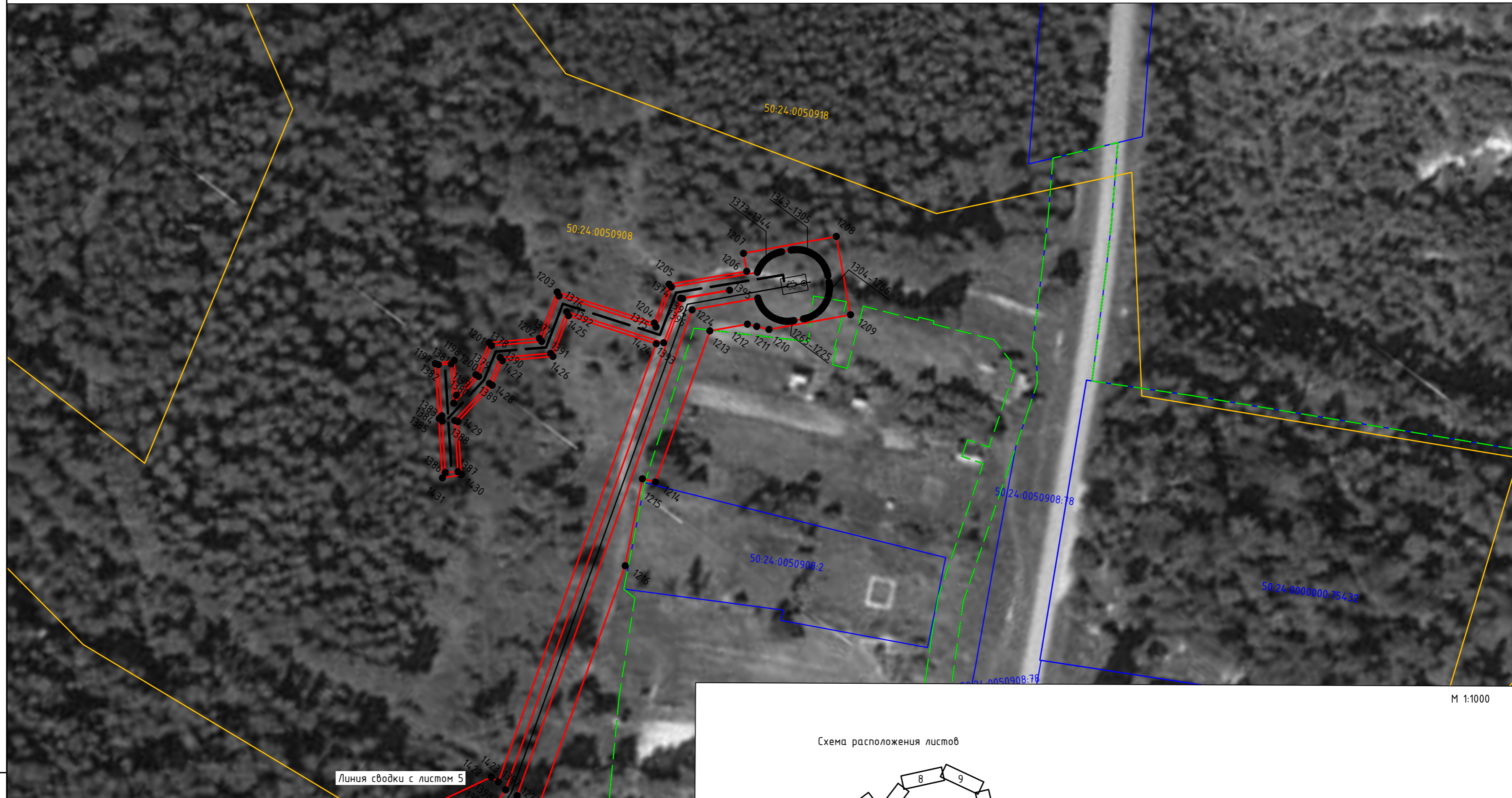
Подпись: *С. Саенко* Дата "23" октября 2023 г.  
 Место для отсканированной копии описания местоположения объектов

М 1:1000

Векст. код. N  
 Подп. и дата  
 Имя. N подл.

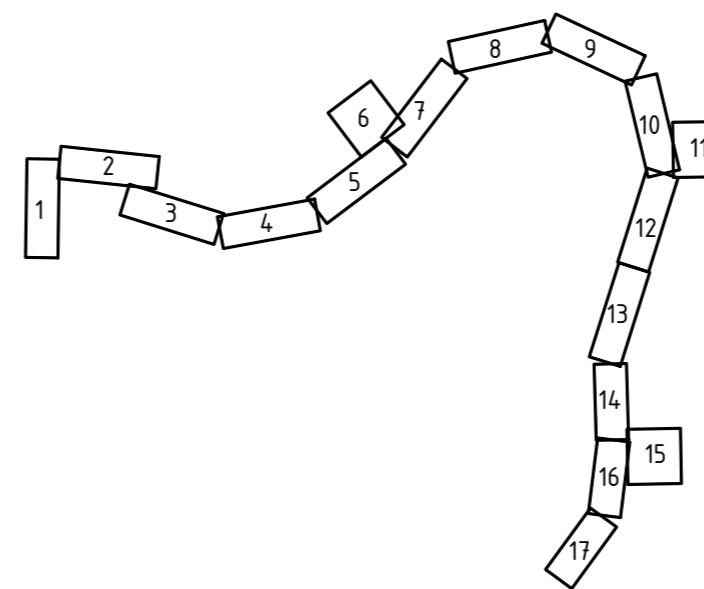


СХЕМА РАСПОЛОЖЕНИЯ ГРАНИЦ ПУБЛИЧНОГО СЕРВИТУТА  
 Газопровод межпоселковый д. Савинская – д. Грибчиха – д. Пашнево – д. Дорофеево – д. Лышиково – д. Халтурино – д. Беладино городской округ  
 Орехово-Зуево Московской области



Линия сводки с листом 5

Схема расположения листов



Используемые условные знаки и обозначения:

- проектные границы публичного сервитута
- характерные точки публичного сервитута
- границы земельных участков по данным ЕГРН
- границы кадастровых кварталов по данным ЕГРН
- проектное местоположение инженерного сооружения (газопровод)
- проектное местоположение инженерного сооружения (кабель эхз)
- ГРПШ - проектируемый ГРПШ
- 50:24:0050907 - номера кадастровых кварталов по данным ЕГРН
- 50:24:0050907:33 - кадастровые номера земельных участков по данным ЕГРН
- установленные границы административно-территориальных образований (границы населенных пунктов)




Подпись: *З. Зайцев* Дата "23" октября 2023 г.

Место для описания местоположения объекта

Взам. инв. N  
 Подп. и дата  
 Инв. N подл.

СХЕМА РАСПОЛОЖЕНИЯ ГРАНИЦ ПУБЛИЧНОГО СЕРВИТУТА  
 Газопровод межпоселковый д. Савинская – д. Грибчиха – д. Пашнево – д. Дорофеево – д. Лыцково – д. Халтурино – д. Беладино городской округ  
 Орехово-Зуево Московской области



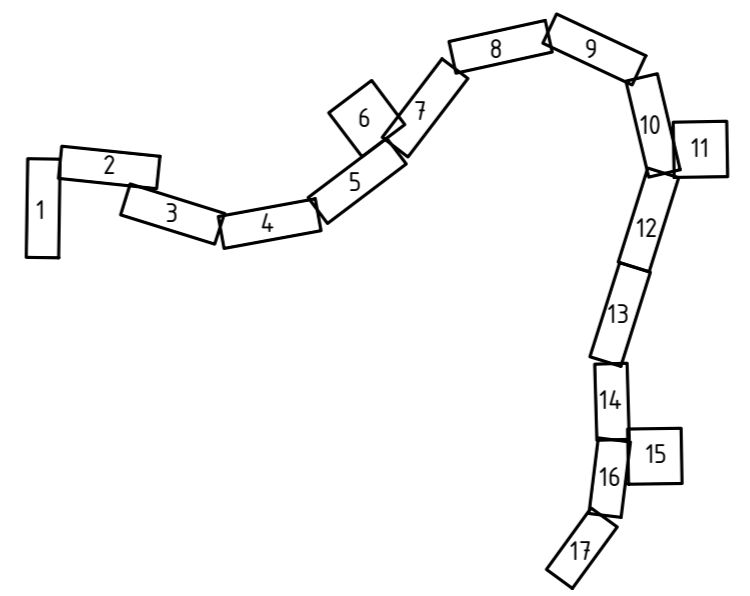
Линия съёмки с листом 8

М 1:1000

Вариант: инв. N  
 Подп. и дата  
 Инв. N подл.

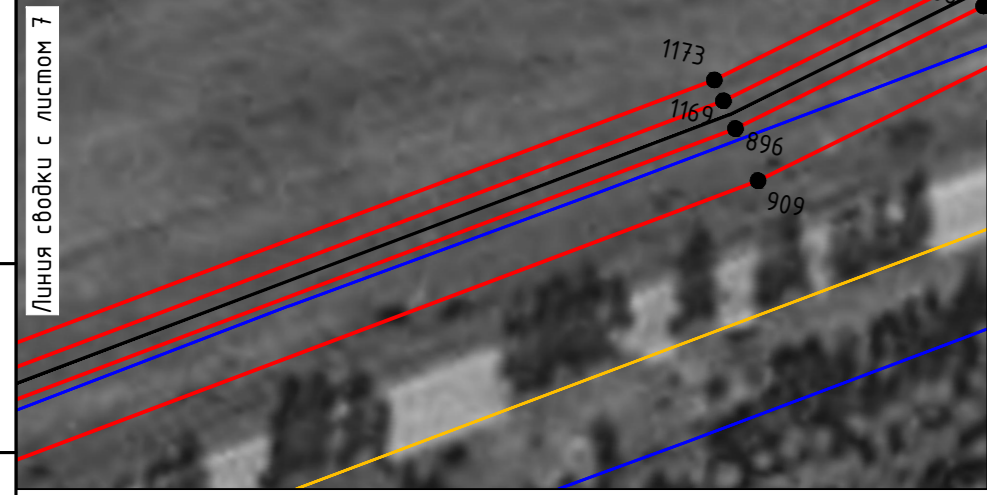
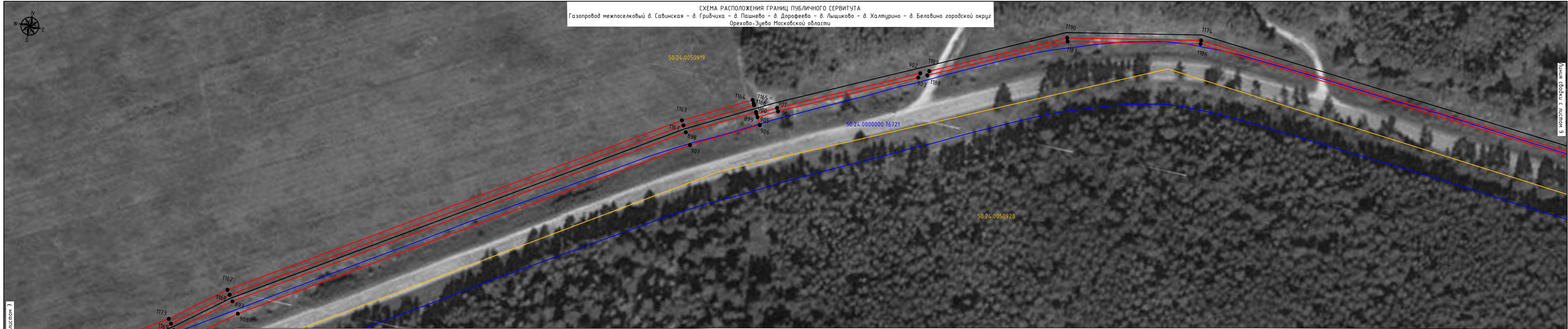
- Используемые условные знаки и обозначения:
- проектные границы публичного сервитута
  - характерные точки публичного сервитута
  - границы земельных участков по данным ЕГРН
  - границы кадастровых кварталов по данным ЕГРН
  - проектное местоположение инженерного сооружения (газопровод)
  - проектное местоположение инженерного сооружения (кабель эхз)
  - проектируемый ГРПШ
  - 50:24:0050907 - номера кадастровых кварталов по данным ЕГРН
  - 50:24:0050907:33 - кадастровые номера земельных участков по данным ЕГРН
  - установленные границы административно-территориальных образований (границы населенных пунктов)

Схема расположения листов



Подпись: *С. Савин* Дата "23" октября 2023 г.  
 Место для подписи, печати или иного официального  
 описания местоположения объекта

СХЕМА РАСПОЛОЖЕНИЯ ГРАНИЦ ПУБЛИЧНОГО СЕРВИТУТА  
 Газопровод межпоселковый д. Савинская – д. Грибчиха – д. Пашнево – д. Дорофеево – д. Лыщиково – д. Халтурино – д. Беладино городской округ  
 Орехово-Зуево Московской области



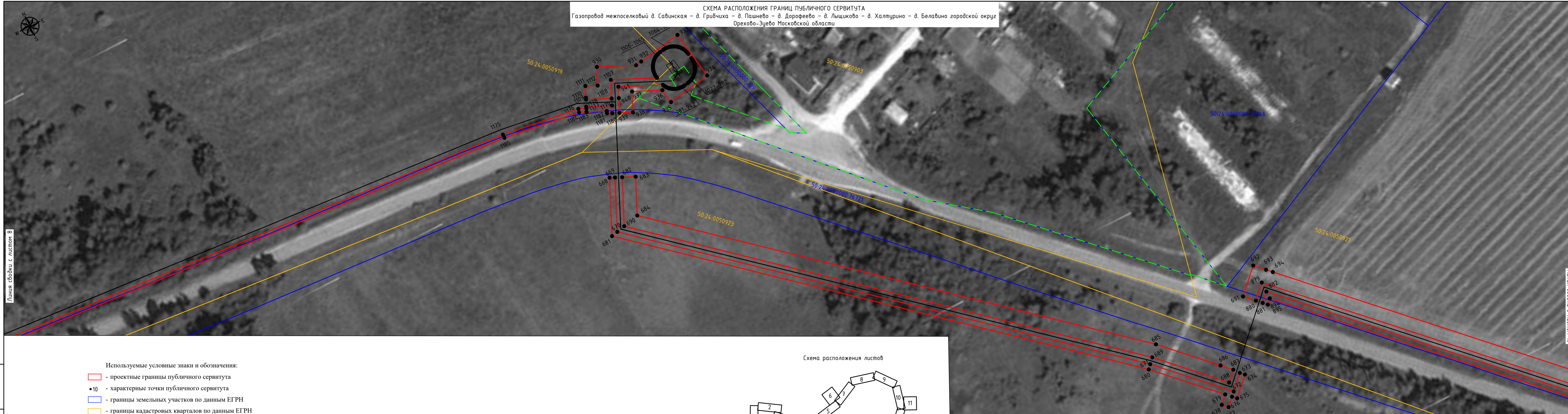
- Используемые условные знаки и обозначения:
- проектные границы публичного сервитута
  - 10 - характерные точки публичного сервитута
  - границы земельных участков по данным ЕГРН
  - границы кадастровых кварталов по данным ЕГРН
  - проектное местоположение инженерного сооружения (газопровод)
  - проектное местоположение инженерного сооружения (кабель эхз)
  - проектируемый ГРПШ
  - 50:24:0050907 - номера кадастровых кварталов по данным ЕГРН
  - 50:24:0050907:33 - кадастровые номера земельных участков по данным ЕГРН
  - установленные границы административно-территориальных образований (границы населенных пунктов)



Подпись: *С. Власов* Дата "23" октября 2023 г.  
 Место для подписи, печати или иного официального  
 описания местоположения объекта

М 1:1000

СХЕМА РАСПОЛОЖЕНИЯ ГРАНИЦ ПУБЛИЧНОГО СЕРВИТУТА  
 Газопровод межпоселковый д. Савинская – д. Грибчиха – д. Пашнево – д. Дорофеево – д. Лышиково – д. Халтурино – д. Беладино городской округ  
 Орехово-Зуево Московской области

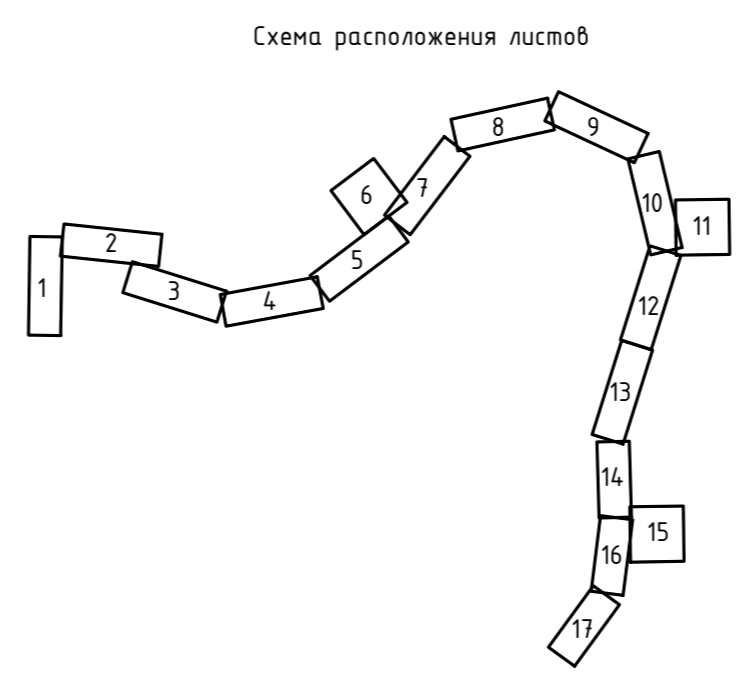


Линия сшивки с листом 8

Линия сшивки с листом 10

Векш. инв. N  
 Подп. и дата  
 Инв. N подл.

- Используемые условные знаки и обозначения:
- проектные границы публичного сервитута
  - 10 - характерные точки публичного сервитута
  - границы земельных участков по данным ЕГРН
  - границы кадастровых кварталов по данным ЕГРН
  - проектное местоположение инженерного сооружения (газопровод)
  - проектное местоположение инженерного сооружения (кабель эхз)
  - проектируемый ГРПШ
  - 50:24:0050907 - номера кадастровых кварталов по данным ЕГРН
  - 50:24:0050907:33 - кадастровые номера земельных участков по данным ЕГРН
  - установленные границы административно-территориальных образований (границы населенных пунктов)




Подпись: *Савинский* Дата "23" октября 2023 г.

Место для отбора печати или оставшего описания местоположения объекта

M 1:1000

СХЕМА РАСПОЛОЖЕНИЯ ГРАНИЦ ПУБЛИЧНОГО СЕРВИТУТА  
 Газопровод межпоселковый д. Савинская – д. Грибчиха – д. Пашнево – д. Дорофеево – д. Лыщиково – д. Халтурино – д. Беладино городской округ  
 Орехово-Зуево Московской области



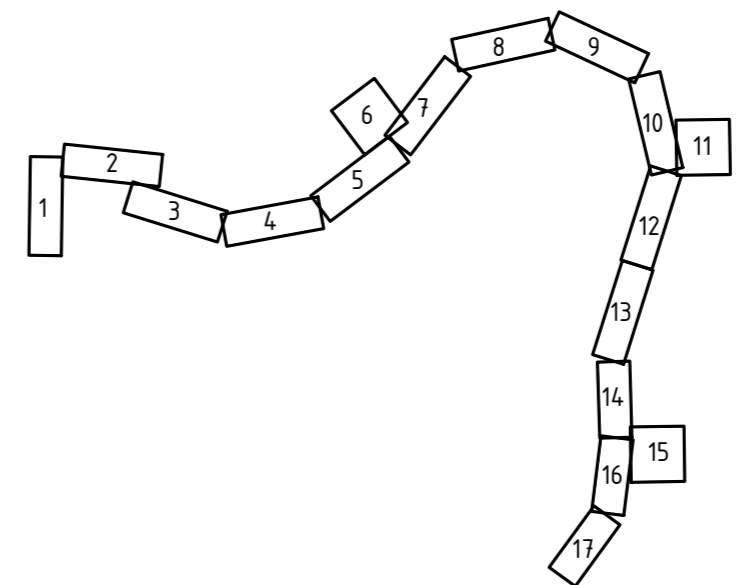
Линия сводки с листом 9

Линия сводки с листом 11

Линия сводки с листом 12

- Используемые условные знаки и обозначения:
- проектные границы публичного сервитута
  - 10 - характерные точки публичного сервитута
  - границы земельных участков по данным ЕГРН
  - границы кадастровых кварталов по данным ЕГРН
  - проектное местоположение инженерного сооружения (газопровод)
  - проектное местоположение инженерного сооружения (кабель эхз)
  - ⊕ - проектируемый ГРПШ
  - 50:24.0050907 - номера кадастровых кварталов по данным ЕГРН
  - 50:24.0050907.33 - кадастровые номера земельных участков по данным ЕГРН
  - установленные границы административно-территориальных образований (границы населенных пунктов)


Схема расположения листов



Подпись: *С. Савинский* Дата "23" октября 2023 г.  
 Место для подписи, печати или иного способа  
 описания местоположения объекта

М 1:1000



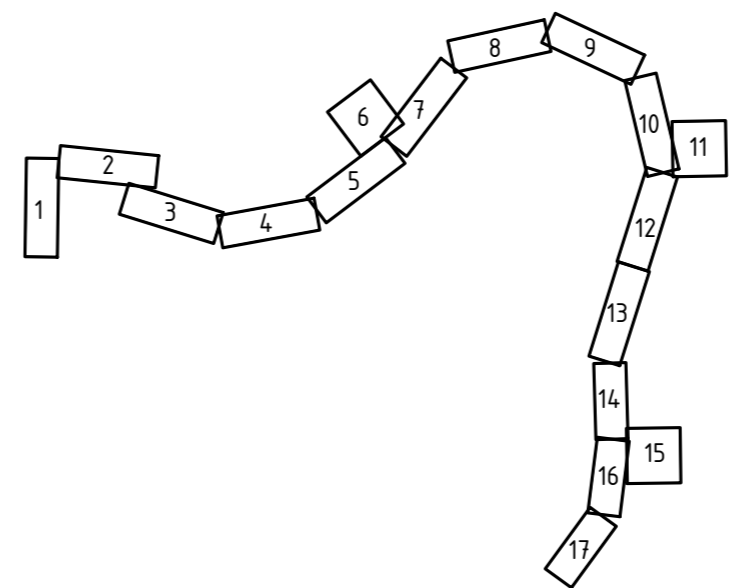


М 1:1000

Используемые условные знаки и обозначения:

- проектные границы публичного сервитута
- 10 - характерные точки публичного сервитута
- границы земельных участков по данным ЕГРН
- границы кадастровых кварталов по данным ЕГРН
- проектное местоположение инженерного сооружения (газопровод)
- проектное местоположение инженерного сооружения (кабель эз)
- проектируемый ГРПШ
- 50:24:0050907 - номера кадастровых кварталов по данным ЕГРН
- 50:24:0050907:33 - кадастровые номера земельных участков по данным ЕГРН
- установленные границы административно-территориальных образований (границы населенных пунктов)


Схема расположения листов



Подпись: *В. Зилев* Дата "23" октября 2023 г.  
 Место для отрыва листа составившего описание местоположения объекта

Взам. инв. N	
Подл. и дата	
Инв. N подл.	

СХЕМА РАСПОЛОЖЕНИЯ ГРАНИЦ ПУБЛИЧНОГО СЕРВИТУТА  
 Газопровод межпоселковый д. Савинская – д. Грибчиха – д. Пашнево – д. Дорофеево – д. Лыщиково – д. Халтурино – д. Беладино городской округ  
 Орехово-Зуево Московской области

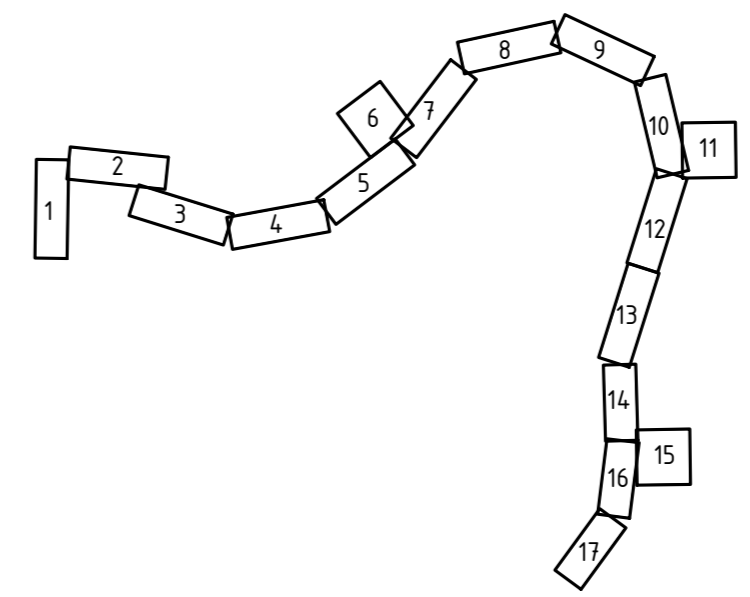


Линия свободки с листом 10  
 Линия свободки с листом 13

Вариант: № 1  
 Подп. и дата  
 Имя, И.Ф.О.


- Используемые условные знаки и обозначения:
- проектные границы публичного сервитута
  - характерные точки публичного сервитута
  - границы земельных участков по данным ЕГРН
  - границы кадастровых кварталов по данным ЕГРН
  - проектное местоположение инженерного сооружения (газопровод)
  - проектное местоположение инженерного сооружения (кабель эхз)
  - проектируемый ГРПШ
  - 50:24:0050907 - номера кадастровых кварталов по данным ЕГРН
  - 50:24:0050907:33 - кадастровые номера земельных участков по данным ЕГРН
  - установленные границы административно-территориальных образований (границы населенных пунктов)

Схема расположения листов



Подпись: *С. С. Сидорова* Дата "23" октября 2023 г.  
 Место для описания местоположения объекта, описания местоположения объекта

М 1:1000

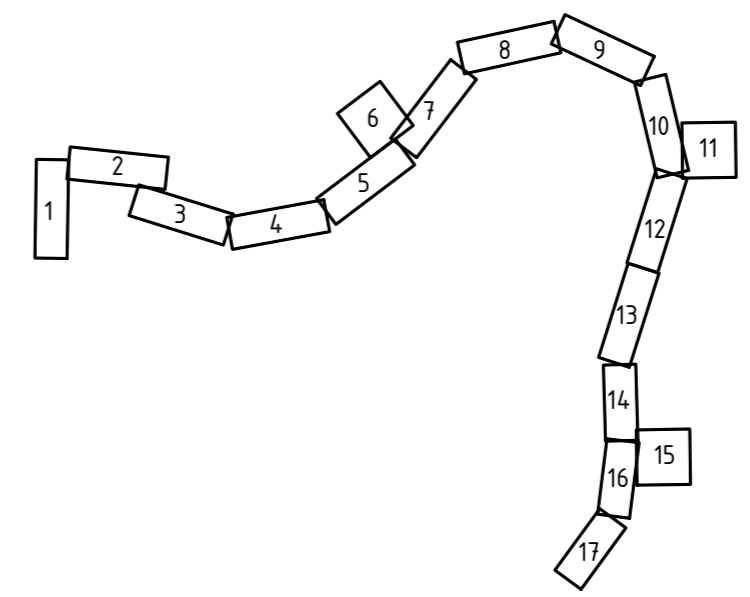


М 1:1000

Векш. инв. N  
 Подп. и дата  
 Инв. N подл.


- Используемые условные знаки и обозначения:
- проектные границы публичного сервитута
  - характерные точки публичного сервитута
  - границы земельных участков по данным ЕГРН
  - границы кадастровых кварталов по данным ЕГРН
  - проектное местоположение инженерного сооружения (газопровод)
  - проектное местоположение инженерного сооружения (кабель эхз)
  - проектируемый ГРПШ
  - 50:24.0050907 - номера кадастровых кварталов по данным ЕГРН
  - 50:24.0050907:33 - кадастровые номера земельных участков по данным ЕГРН
  - установленные границы административно-территориальных образований (границы населенных пунктов)

Схема расположения листов



Подпись: *В. В. Власов* Дата "23" октября 2023 г.  
 Место для подписи и даты листа, составленного  
 описание местоположения объекта

СХЕМА РАСПОЛОЖЕНИЯ ГРАНИЦ ПУБЛИЧНОГО СЕРВИТУТА  
 Газопровод межпоселковый д. Савинская – д. Грибчиха – д. Пашнево – д. Дорофеево – д. Лыщиково – д. Халтурино – д. Беладино городской округ  
 Орехово-Зуево Московской области



Линия свободки с листом 13

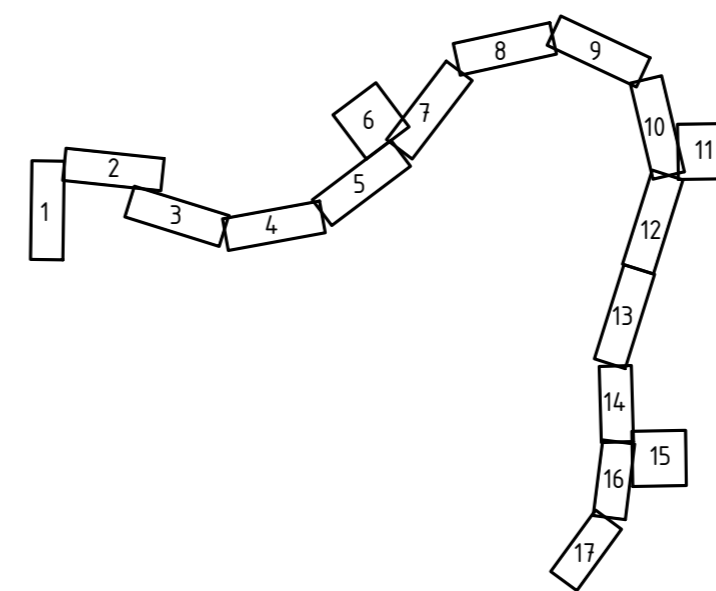
Линия свободки с листом 15

М 1:1000

Используемые условные знаки и обозначения:

- проектные границы публичного сервитута
- 10 - характерные точки публичного сервитута
- границы земельных участков по данным ЕГРН
- границы кадастровых кварталов по данным ЕГРН
- проектное местоположение инженерного сооружения (газопровод)
- проектное местоположение инженерного сооружения (кабель эхз)
- проектируемый ГРПШ
- 50:24:0050907 - номера кадастровых кварталов по данным ЕГРН
- 50:24:0050907:33 - кадастровые номера земельных участков по данным ЕГРН
- установленные границы административно-территориальных образований (границы населенных пунктов)


Схема расположения листов



Подпись: *Зайцев* Дата "23" октября 2023 г.  
 Место для отрисовки подписи, составившего описание местоположения объекта



Линия сшивки с листом 16



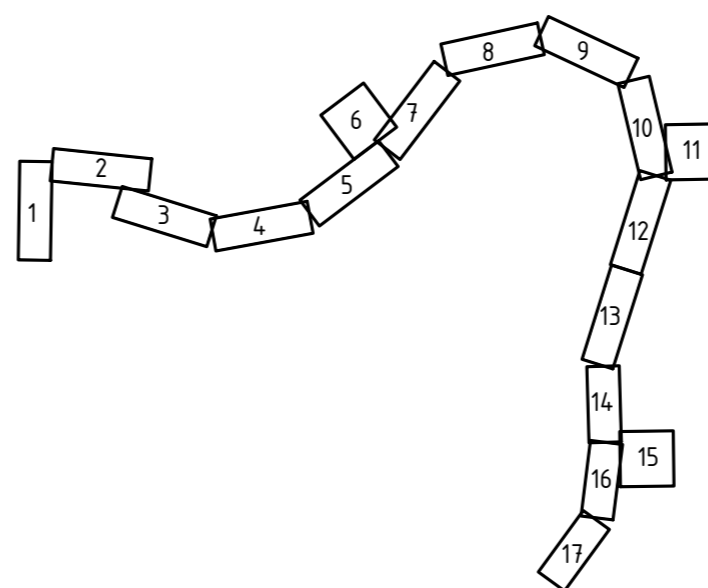
М 1:1000

Взам. инв. N  
 Подп. и дата  
 Инв. N подл.

Используемые условные знаки и обозначения:

- проектные границы публичного сервитута
- 10 - характерные точки публичного сервитута
- границы земельных участков по данным ЕГРН
- границы кадастровых кварталов по данным ЕГРН
- проектное местоположение инженерного сооружения (газопровод)
- проектное местоположение инженерного сооружения (кабель эхз)
- проектируемый ГРПШ
- 50:24:0050907 - номера кадастровых кварталов по данным ЕГРН
- 50:24:0050907:33 - кадастровые номера земельных участков по данным ЕГРН
- установленные границы административно-территориальных образований (границы населенных пунктов)

Схема расположения листов



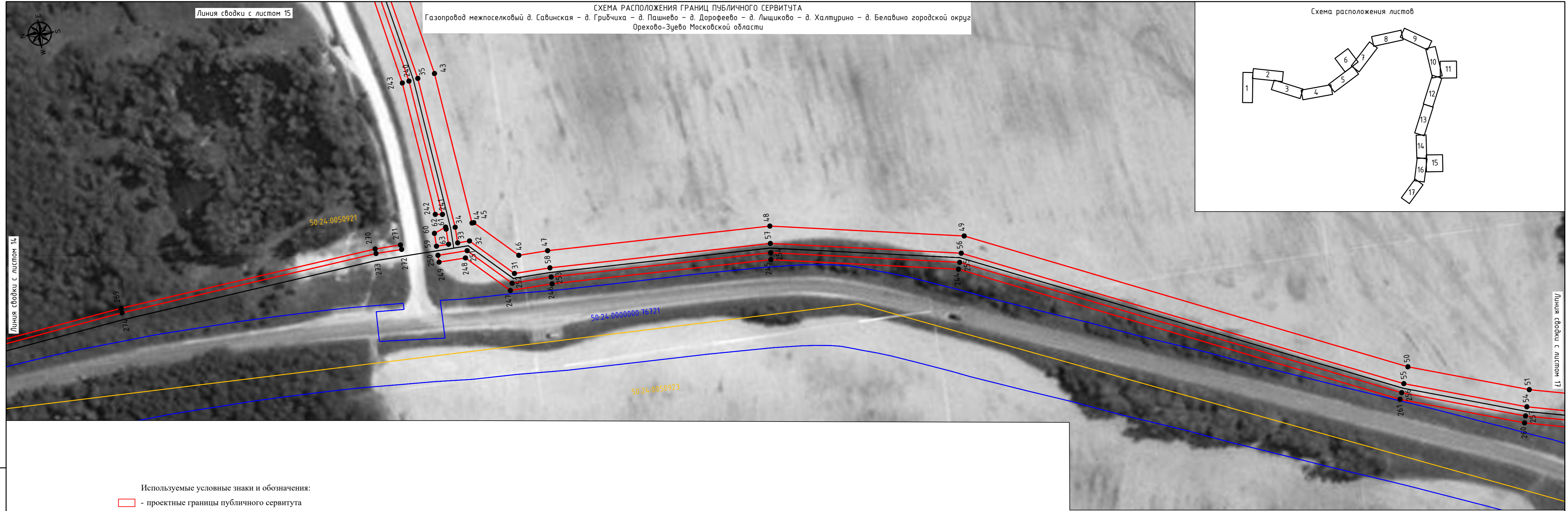
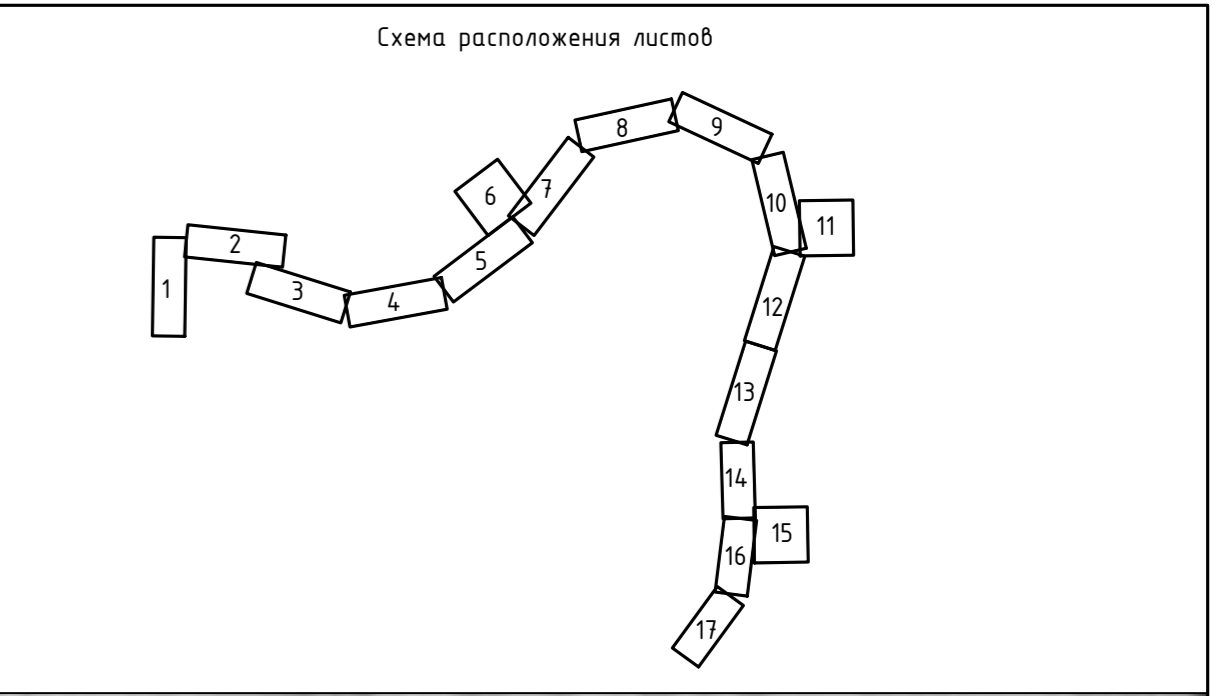
Подпись: *В. Завесин* Дата "23" октября 2023 г.

Место для отложения листа, составившего описание местоположения объекта



Линия сводки с листом 15

СХЕМА РАСПОЛОЖЕНИЯ ГРАНИЦ ПУБЛИЧНОГО СЕРВИТУТА  
Газопровод межпоселковый д. Савинская – д. Грибчиха – д. Пашнево – д. Дорофеево – д. Лыщиково – д. Халтурино – д. Беладино городской округ  
Орехово-Зуево Московской области



М 1:1000

Взам. инв. N
Подп. и дата
Инв. N подл.

Используемые условные знаки и обозначения:

- проектные границы публичного сервитута
- характерные точки публичного сервитута
- границы земельных участков по данным ЕГРН
- границы кадастровых кварталов по данным ЕГРН
- проектное местоположение инженерного сооружения (газопровод)
- проектное местоположение инженерного сооружения (кабель эхз)
- проектируемый ГРПШ
- 50:24:0050907 - номера кадастровых кварталов по данным ЕГРН
- 50:24:0050907:33 - кадастровые номера земельных участков по данным ЕГРН
- установленные границы административно-территориальных образований (границы населенных пунктов)



Подпись: *[Signature]* Дата "23" октября 2023 г.  
Место для описания работ, составления описания местоположения объекта

СХЕМА РАСПОЛОЖЕНИЯ ГРАНИЦ ПУБЛИЧНОГО СЕРВИТУТА  
 Газопровод межпоселковый д. Савинская – д. Грибчиха – д. Пашнево – д. Дорофеево – д. Лыщиково – д. Халтурино – д. Беладино городской округ  
 Орехово-Зуево Московской области

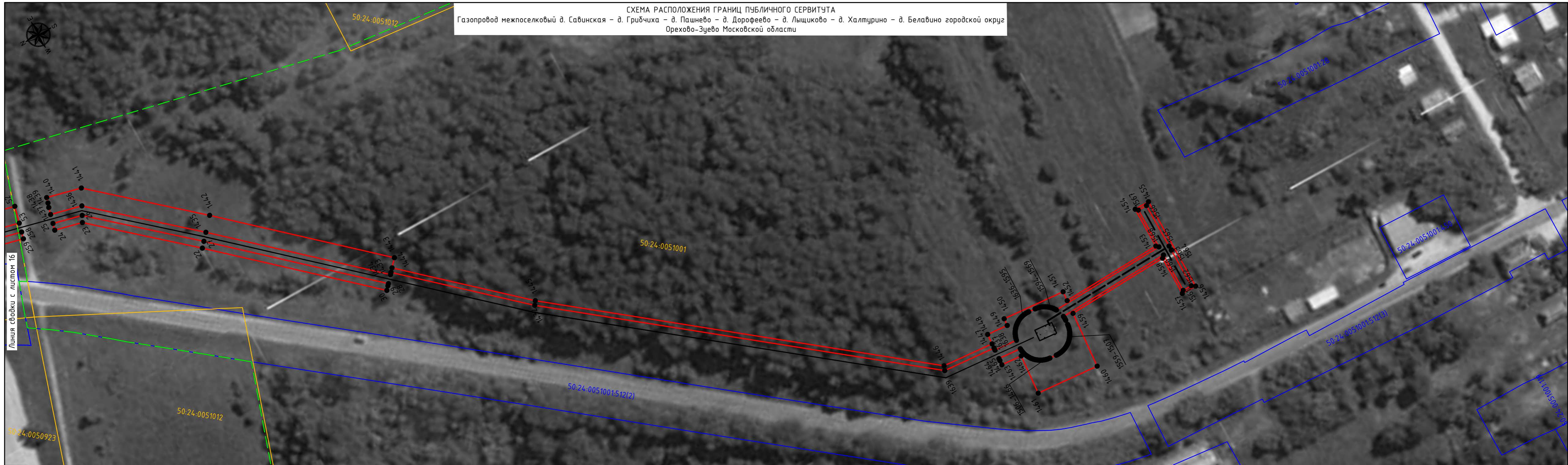
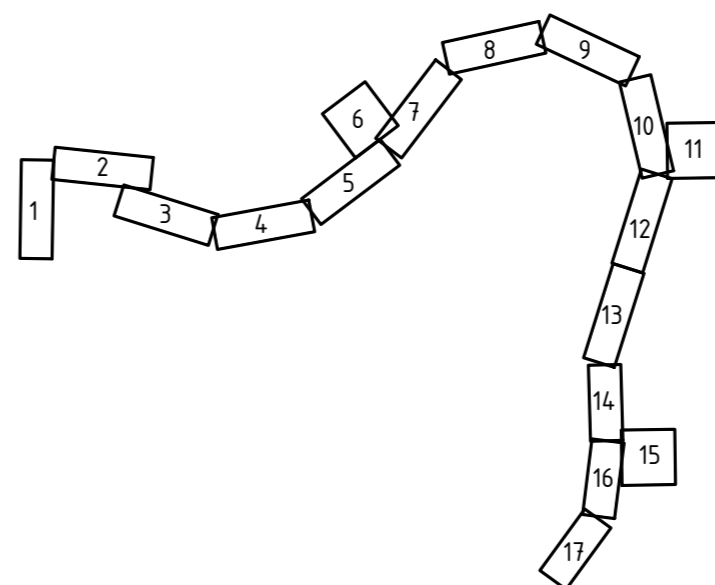


Схема расположения листов



М 1:1000

Взам. инв. N	
Подп. и дата	
Инв. N подл.	

Используемые условные знаки и обозначения:

- проектные границы публичного сервитута
- 10 - характерные точки публичного сервитута
- границы земельных участков по данным ЕГРН
- границы кадастровых кварталов по данным ЕГРН
- проектное местоположение инженерного сооружения (газопровод)
- проектное местоположение инженерного сооружения (кабель эхз)
- проектируемый ГРПШ
- 50:24:0050907 - номера кадастровых кварталов по данным ЕГРН
- 50:24:0050907:33 - кадастровые номера земельных участков по данным ЕГРН
- установленные границы административно-территориальных образований (границы населенных пунктов)



Подпись: *В. Савинский* Дата "23" октября 2023 г.  
 Место для отрыва листа или составления описания местоположения объекта